

Dźwierzuty, dn. 17.02.2010 r.

Nasz znak: OŚ-7624-03/10

**Decyzja  
o środowiskowych uwarunkowaniach**

Na podstawie art. 71, art. 75 ust.1 pkt 4, art. 82, art. 84, art. 85 ustawy z dnia 3 października 2008 r. o udostępnieniu informacji o środowisku i jego ochronie, udziale społeczeństwa w ochronie środowiska oraz o ocenach oddziaływania na środowisko (Dz. U. z 2008 roku Nr 199, poz. 1227 z późniejszymi zmianami) oraz § 3 ust. 1 pkt 72a rozporządzenia Rady Ministrów z dnia 9 listopada 2004 r. w sprawie określenia rodzaju przedsięwzięć mogących znacząco oddziaływać na środowisko oraz szczegółowych uwarunkowań związanych z kwalifikowaniem przedsięwzięcia do sporządzenia raportu o oddziaływaniu na środowisko (Dz.U. z 2004 roku Nr 257, poz. 2573 z późniejszymi zmianami) i art. 104 ustawy z dnia 14 czerwca 1960 r. Kodeks postępowania administracyjnego (Dz.U. z 2000 r. Nr 98, poz. 1071 ze zmianami), po rozpatrzeniu wniosku Pana Zbigniewa Kononowicza, działającego w imieniu inwestora Gminy Dźwierzuty, z dnia 18.01.2010 r. w sprawie wydania decyzji o środowiskowych uwarunkowaniach

**określam**

środowiskowe uwarunkowania dla przedsięwzięcia polegającego na  
„Budowie sieci kanalizacji sanitarnej na trasie Kałęczyn – Grądy – Rogale; Targowo –  
Orzyny – Miętkie – Jeleniowo w gminie Dźwierzuty – ETAP III”.

**I. Rodzaj i miejsce realizacji przedsięwzięcia.**

Przedsięwzięcie polega na budowie sieci kanalizacji sanitarnej wraz z przepompowniami na trasie „Budowie sieci kanalizacji sanitarnej na trasie Kałęczyn – Grądy – Rogale; Targowo – Orzyny – Miętkie – Jeleniowo w gminie Dźwierzuty – ETAP III”. Sieć kanalizacji grawitacyjno-tłocznej, o długości ok. 32 km, odprowadzać będzie ścieki socjalno-bytowe do istniejącej oczyszczalni ścieków w Dźwierzutach.

**II. Warunki wykorzystania terenu w fazie realizacji i eksploatacji, ze szczególnym uwzględnieniem konieczności ochrony cennych wartości przyrodniczych, zasobów naturalnych i zabytków oraz ograniczenia uciążliwości dla terenów sąsiednich.**

1. w celu ograniczenia uciążliwości hałasowej prace budowlane prowadzić w porze dziennej, tj. w godzinach 6<sup>00</sup>-22<sup>00</sup>; w miarę możliwości urządzenia emitujące hałasy o dużym natężeniu nie powinny pracować równocześnie;
2. ograniczyć do minimum zajęcie terenu i zasięg wymiany gruntów;
3. wierzchnią warstwę ziemi (urodzajną) składować osobno, a po zakończeniu prac rozplanować ją na powierzchni gruntu;
4. po wykonaniu robót ziemnych teren uporządkować;
5. wszystkie powstające odpady gromadzić w sposób selektywny i przekazywać je do odzysku lub unieszkodliwiania specjalistycznym firmom posiadającym stosowne zezwolenia.

**III. Wymagania dotyczące ochrony środowiska konieczne do uwzględnienia w dokumentacji wymaganej do wydania decyzji, o których mowa w art. 72 ust. 1 ustawy.**

1. zastosować materiały oraz technologie bezpieczne ekologicznie;
2. w projekcie budowlanym zastosować rozwiązania wynikające z przepisów bezpieczeństwa i higieny pracy;
3. ograniczyć do niezbędnego minimum wycinkę drzew i krzewów, natomiast drzewa znajdujące się w obrębie budowy, nieprzeznaczone do wycinki zabezpieczyć przed

**Za zgodność  
z oryginałem**

**Za zgodność  
z oryginałem**

mgr inż. ZBIGNIEW KONONOWICZ  
10-137 Olsztyn, ul. Błękitna 1  
tel. 27 32 55 55

który będzie oddziaływać inwestycja, informację o braku miejscowego planu zagospodarowania przestrzennego.

Regionalny Dyrektor Ochrony Środowiska w Olsztynie postanowieniem RDOŚ-28-WOOS-6613-035/10/at z dnia 09.02.2010 r. odstąpił od obowiązku przeprowadzenia oceny oddziaływania na środowisko. Państwowy Powiatowy Inspektor Sanitarny w Szczytnie wydał opinię sanitarną ZNS-4316-I-1/2010 z dnia 02.02.2010 r., w której stwierdził brak obowiązku przeprowadzenia oceny oddziaływania na środowisko dla ww. przedsięwzięcia.

Przedmiotem inwestycji jest budowa sieci kanalizacji sanitarnej systemem grawitacyjno-tłocznym o długości ok. 32 km. Ścieki socjalno-bytowe odprowadzane będą do istniejącej oczyszczalni ścieków w Dźwierzutach. Planowane trasy rurociągów przebiegały będą przez tereny wzdłuż pasów drogowych dróg gminnych, powiatowych i wojewódzkich oraz będą przecinały obszary zabudowy mieszkaniowej, letniskowej, tereny rolne. Projektowana sieć kanalizacji sanitarnej ma na celu uregulowanie gospodarki wodno-ściekowej na terenie gminy Dźwierzuty.

Oddziaływania na środowisko związane z planowaną inwestycją będą posiadały zasięg lokalny i odwracalny, związany jedynie z czasem budowy. Z uwagi na charakter, skalę i zasięg działań objętych ww. projektem, nie zachodzi również ryzyko wystąpienia oddziaływań skumulowanych.

Dla ww. przedsięwzięcia nie przewiduje się innych wariantów. W trakcie projektowania ustalono wariant optymalny uwzględniający przebieg trasy dla zapotrzebowania skanalizowania miejscowości Kałęczyn, Grądy, Rogale, Targowo, Orzyny, Miętkie, Jeleniowo.

Do budowy planowanej sieci kanalizacyjnej wykorzystane zostaną materiały, które w całości wyeliminują możliwość przenikania zanieczyszczeń do środowiska gruntowo-wodnego.

Roboty ziemne związane z budową sieci kanalizacji sanitarnej przebiegać będą wzdłuż pasa drogowego, co przyczyni się do ograniczenia oddziaływania planowanego przedsięwzięcia na otaczające środowisko przyrodnicze. Rurociągi będą układane krótkimi odcinkami co ograniczy czas ekspozycji wykopów i obniżania poziomu wód w terenie.

W celu ograniczenia ingerencji w ciekły powierzchniowe zaprojektowano przekraczanie ich metodą przecisku pod dnem.

Warstwa próchniczna przed wykonaniem wykopów, zostanie zdjęta i okresowo składowana na czas prowadzonych robót. Masy ziemne powstające w związku z prowadzeniem wykopów ziemnych, będą magazynowane w postaci odkładu. Po zakończeniu prac budowlanych warstwa próchniczna oraz masy ziemne wykorzystane zostaną w celu przywrócenia terenu zajętego pod budowę do stanu najbardziej zbliżonego do pierwotnego. Pozostałe odpady powstające w trakcie realizacji i eksploatacji przedsięwzięcia gromadzone będą w sposób selektywny, a następnie przekazywane specjalistycznym firmom posiadającym stosowne zezwolenia.

Na etapie realizacji przedsięwzięcia nie przewiduje się znaczących emisji hałasu i zanieczyszczeń do powietrza. Hałas będzie miał zasięg lokalny, lecz może charakteryzować się dużym natężeniem. W związku z powyższym prace budowlane wykonane będą tylko w godzinach dziennych (6<sup>00</sup>-22<sup>00</sup>). W miarę możliwości, urządzenia emitujące hałas o dużym natężeniu nie powinny pracować równocześnie.

W okresie realizacji przedsięwzięcia można spodziewać się uciążliwości związanych z emisją substancji zanieczyszczających z procesu spalania paliw przez sprzęt budowlany (koparka, spycharka, zagęszczacz gruntu wibracyjny, maszyny do przecisków). Ponadto, podczas prac ziemnych może wystąpić zjawisko pylenia. Jednakże zasięg tych uciążliwości ograniczy się do najbliższego otoczenia, a emisja substancji zanieczyszczających w okresie realizacji przedsięwzięcia będzie miała charakter krótkoterminowy i ustanie wraz z zakończeniem prac budowlanych.

Podczas budowy wykorzystane zostaną wyłącznie sprawne maszyny i sprzęty budowlane, zabezpieczone przed wyciekami paliw i olejów, celem eliminacji możliwości zanieczyszczenia powierzchni ziemi i wód podziemnych substancjami ropopochodnymi.

W związku z planowaną budową nie przewiduje się usunięcia drzew i krzewów. Niezbędne prace ziemne wykonane będą w taki sposób, aby nie doszło do uszkodzenia systemu korzeniowego

Za zgodność  
z oryginałem

mgr inż. ZBIGNIEW KONOWICZ  
10-137 Olsztyn, ul. Białkowa 5  
tel. 27-82-52  
Zgodność  
z oryginałem

Załącznik do decyzji  
o środowiskowych uwarunkowaniach  
z dnia 17.02.2010 r.

### Ogólna charakterystyka przedsięwzięcia

Przedsięwzięcie polega na budowie sieci kanalizacji sanitarnej wraz z 12-ma przepompowniami ścieków na trasie Kałęczyn – Grądy – Rogale; Targowo – Orzyny – Miętkie – Jeleniowo w gminie Dźwierzuty. Ścieki socjalno-bytowe odprowadzane będą do istniejącej oczyszczalni ścieków w Dźwierzutach. Całkowita długość sieci kanalizacji sanitarnej wynosi ok. 32 km. Sieć kanalizacyjna grawitacyjna i tłoczna wykonana będzie z rur PCV 50-PCV 250 oraz PE 50-110. Głębokość ułożenia sieci kanalizacji tłocznej to ok. 1,6 m, natomiast sieci kanalizacji grawitacyjnej wynika w zależności od terenu – 1,2 m do 4,0 m.

Technologia wykonania robót sieci kanalizacji sanitarnej obejmuje następujące etapy prac:

- wykorzystanie technologii bezwykopowej (metoda przecisku sterowanego lub przewiertu),
- zdjęcie warstwy gleby na bok w celu ponownego położenia na wierzchnią warstwę po zasypaniu wykopu,
- usunięcie gleby z wykopów w pasie tras komunikacyjnych,
- wykonanie wykopu mechanicznie przy pomocy koparki przedsiębiornej, a w miejscach newralgicznych ręcznie,
- odwadnianie w przypadkach koniecznych,
- układanie warstw podsypki piaskowej lub zwirowej z materiału rodzimego lub przywiezionego z najbliższej koncesjonowanej kopalni kruszywa,
- wykonanie obsypki piaskiem,
- kompaktacja,
- wyrównanie terenu,
- odtworzenie nawierzchni.

Ścieki odprowadzane będą głównie z indywidualnych gospodarstw domowych oraz z budynków letniskowych. Trasa projektowanej sieci przebiega w pasie drogowym dróg gminnych, powiatowych i wojewódzkich. Przecina obszary zabudowy mieszkaniowej, letniskowej i tereny rolne, w tym w znacznej części łąkowych.

Projektowana sieć kanalizacyjna będzie spełniała następujące funkcje: wyeliminowanie zbiorników bezodpływowych, wyeliminowanie bezpośredniego i pośredniego odprowadzania ścieków do odbiorników wodnych i gruntu, odprowadzanie ścieków socjalnych do oczyszczalni ścieków.

Przedsięwzięcie nie spowoduje istotnych zmian w środowisku, jak również nie wpłynie negatywnie na istniejące walory krajobrazowe oraz zdrowie ludzi.

Za zgodność z oryginałem  
dnia 22 MAR. 2010

WÓJT  
dr Tomasz Fijałkowski

URZĄD GMINY  
12-120 DŹWIERZUTY  
woj. warmińsko-mazurskie

Za zgodność  
z oryginałem

mgr inż. ZBIGNIEW KONONOWICZ  
10-137 Olsztyn, ul. Błkitna 5  
tel. 27-32-52

Nasz znak: BP-7330/10/10

Dźwierzuty, dnia 25.05.2010r.

Gmina Dźwierzuty  
ul. Niepodległości 6  
12-120 Dźwierzuty

## DECYZJA Nr 9/10 o ustaleniu lokalizacji inwestycji celu publicznego

Na podstawie art.4 ust.2 pkt 1, art.50 ust.1 i 4, art.51 ust.1 pkt 2, art.53 oraz art. 54 ustawy z dnia 27 marca 2003r. o planowaniu i zagospodarowaniu przestrzennym (Dz.U. z 2003r. Nr 80, poz.717 z późn. zm.) i art.104 kpa § 1 ustawy z dnia 14 czerwca 1960r. Kodeks postępowania administracyjnego (t.j. Dz.U. z 2000r. Nr 98, poz.1071 z późn. zm.) po rozpatrzeniu wniosku z dnia 22.03.2010r. Przedsiębiorstwa Wielobranżowego „IZOTERMA” 10-137 Olsztyn ul. Błękitna 5, działającego z upoważnienia Gminy Dźwierzuty,

### ustalam

lokalizację inwestycji celu publicznego dla inwestycji polegającej na budowie kanalizacji sanitarnej grawitacyjnej i tłocznej wraz z przepompowniami ścieków na trasie Kałęczyn-Grądy-Rogale; Targowo-Orzyny-Miętkie-Jeleniowo przebiegającej przez działki nr 142, 135, 150, 56, 59, 3096/2, 62, 53, 63, 64, 70, 122/1, 122/6, 122/5, 124/1, 125, 126, 196, 204/9, 198, 197, 231/11, 226, 180, 215, 216/8, 177, 210, 222, 219/2, 213, 154/1, 161/10, 156, 174, 166/2, 155, 159, 158, 157/2, 157/1, 73, 146, 145, 3097/2, 3098/3, 3099/3 w obrębie ewidencyjnym Jeleniowo, przez działki nr 250, 3101/1, 249, 3101/2, 3102/3, 3144/3, 102/3, 116/1, 116/2, 168/5, 65/3, 65/4, 118/1, 12/4, 98/5, 95, 13/2, 13/1, 11, 217, 25/1, 24/3, 185/7, 98/1, 29, 188/7, 188/2, 188/5, 37/1, 28, 270, 26, 98/2, 33/1, 98/3, 192/2, 195/4, 191/2, 195/9, 195/6, 196/1, 196/2, 196/5, 196/6, 197/3, 197/4, 197/5, 7, 8, 185/12, 185/15, 190/3, 189/6, 32/2, 185/3, 3, 2/1, 2/2, 111/2, 111/3, 194/4, 1, 189/1, 160/35, 189/8, 189/9, 158/10, 158/3, 157/6, 157/4, 157/5, 158/7, 158/17, 158/15, 158/22, 157/8, 157/1, 38, 39/1, 39/17, 39/18, 39/2, 39/13 w obrębie ewidencyjnym Miętkie, przez działki nr 123, 135, 139, 136/8, 228, 226/53, 136/7, 151/9, 151/10, 254/1, 226/44, 151/5, 168b, 168/2, 168/3, 263/1, 168f, 166/20, 166/18, 166/19, 166/6, 166/5, 166/21, 167/2, 227, 167/1, 194\*, 222, 225, 195, 226/55, 198/40, 198/41, 194b, 198/20, 198/38, 198/36, 198/35, 198/34, 198/32, 198/28, 193/2, 193/3, 193/4, 166/4, 159, 164/1, 158a, 165/6, 82/3, 72/18, 35/51, 35/8, 35/6, 35/11, 61/2, 61/1, 63, 60, 59, 58, 44/95, 64, 140/4, 44/55, 44/93, 36/5, 44/42, 44/61, 44/92, 44/63, 44/65, 44/74, 44/88, 44/71, 44/72, 44/44, 44/33, 55/2, 53/2, 44/58, 146, 147/1, 149/3, 148/3, 149/4, 150, 84/2, 83, 82/2, 152, 82/1, 151/1, 154, 156/1, 156/2, 157, 158/5, 158/6, 81, 80, 72/31, 261/1, 71/4, 73, 75, 71/1, 76/1, 76/2, 72/20, 72/23, 72/34, 72/22, 72/5, 72/2, 72/28, 72/3, 72/4, 172/2, 173/3, 173/4, 174/3, 175/3, 176/1, 96/2, 82/4, 190/1, 72/6, 77, 72/29, 198/7, 198/44, 198/10, 198/14, 198/13, 44/9, 108/1, 107/1, 44/53, 44/52, 44/5, 44/47, 44/48, 44/49, 44/51, 44/50, 91/2, 93/2, 95/1, 90/4, 90/3, 171/33, 171/22, 171/85, 171/102, 171/103, 3070, 189/1, 204/3, 190/2 w obrębie ewidencyjnym Orzyny, przez działki nr 51, 40/24, 40/26, 50, 8, 20/8, 20/7, 20/5, 21, 22, 39, 40/27, 40/7, 40/19, 30/38 w obrębie ewidencyjnym Rańsk, gm. Dźwierzuty (ETAP III).

#### 1. Ustalenia dotyczące rodzaju inwestycji

Budowa obiektu liniowego infrastruktury technicznej. Inwestycja celu publicznego na podstawie art.6 pkt 3 ustawy z dnia 21 sierpnia 1997r. o gospodarce nieruchomościami (t.j. Dz. U. z 2004r. Nr 261, poz. 2603 z późn. zm.).

#### 1.1. Ustalenia dotyczące funkcji zabudowy i zagospodarowania terenu

Budowa kanalizacji sanitarnej grawitacyjnej i tłocznej wraz z przepompowniami ścieków na trasie Kałęczyn-Grądy-Rogale; Targowo-Orzyny-Miętkie-Jeleniowo przebiegającej przez działki nr 142, 135, 150, 56, 59, 3096/2, 62, 53, 63, 64, 70, 122/1, 122/6, 122/5, 124/1, 125, 126, 196, 204/9, 198, 197, 231/11, 226, 180, 215, 216/8, 177, 210, 222, 219/2, 213, 154/1, 161/10, 156, 174, 166/2, 155, 159, 158, 157/2, 157/1, 73, 146, 145, 3097/2, 3098/3, 3099/3 w obrębie ewidencyjnym Jeleniowo, przez działki nr 250, 3101/1, 249, 3101/2, 3102/3, 3144/3, 102/3, 116/1, 116/2, 168/5, 65/3, 65/4, 118/1, 12/4, 98/5, 95, 13/2, 13/1, 11, 217, 25/1, 24/3, 185/7, 98/1, 29, 188/7, 188/2, 188/5, 37/1, 28, 270, 26, 98/2, 33/1, 98/3, 192/2, 195/4, 191/2, 195/9, 195/6, 196/1, 196/2, 196/5, 196/6, 197/3, 197/4, 197/5, 7, 8, 185/12, 185/15,

Za zgodność  
z oryginałem

mgr inż. ZBIGNIEW KONDOROWICZ  
10-137 Olsztyn ul. Błękitna 5  
tel. 27 32-52



190/3, 189/6, 32/2, 185/3, 3, 2/1, 2/2, 111/2, 111/3, 194/4, 1, 189/1, 160/35, 189/8, 189/9, 158/10, 158/3, 157/6, 157/4, 157/5, 158/7, 158/17, 158/15, 158/22, 157/8, 157/1, 38, 39/1, 39/17, 39/18, 39/2, 39/13 w obrębie ewidencyjnym Miętke, przez działki nr 123, 135, 139, 136/8, 228, 226/53, 136/7, 151/9, 151/10, 254/1, 226/44, 151/5, 168b, 168/2, 168/3, 263/1, 168f, 166/20, 166/18, 166/19, 166/6, 166/5, 166/21, 167/2, 227, 167/1, 194\*, 222, 225, 195, 226/55, 198/40, 198/41, 194b, 198/20, 198/38, 198/36, 198/35, 198/34, 198/32, 198/28, 193/2, 193/3, 193/4, 166/4, 159, 164/1, 158a, 165/6, 82/3, 72/18, 35/51, 35/8, 35/6, 35/11, 61/2, 61/1, 63, 60, 59, 58, 44/95, 64, 140/4, 44/55, 44/93, 36/5, 44/42, 44/61, 44/92, 44/63, 44/65, 44/74, 44/88, 44/71, 44/72, 44/44, 44/33, 55/2, 53/2, 44/58, 146, 147/1, 149/3, 148/3, 149/4, 150, 84/2, 83, 82/2, 152, 82/1, 151/1, 154, 156/1, 156/2, 157, 158/5, 158/6, 81, 80, 72/31, 261/1, 71/4, 73, 75, 71/1, 76/1, 76/2, 72/20, 72/23, 72/34, 72/22, 72/5, 72/2, 72/28, 72/3, 72/4, 172/2, 173/3, 173/4, 174/3, 175/3, 176/1, 96/2, 82/4, 190/1, 72/6, 77, 72/29, 198/7, 198/44, 198/10, 198/14, 198/13, 44/9, 108/1, 107/1, 44/53, 44/52, 44/5, 44/47, 44/48, 44/49, 44/51, 44/50, 91/2, 93/2, 95/1, 90/4, 90/3, 171/33, 171/22, 171/85, 171/102, 171/103, 3070, 189/1, 204/3, 190/2 w obrębie ewidencyjnym Orzyny, przez działki nr 51, 40/24, 40/26, 50, 8, 20/8, 20/7, 20/5, 21, 22, 39, 40/27, 40/7, 40/19, 30/38 w obrębie ewidencyjnym Rańsk, gm. Dzwierzuty (ETAP III).

## 2. Warunki i szczególne zasady zagospodarowania terenu oraz jego zabudowy wynikające z przepisów odrębnych

### 2.1. Ustalenia dotyczące warunków i wymagań ochrony i kształtowania ładu przestrzennego Nie dotyczy.

### 2.2. Ustalenia dotyczące ochrony środowiska, przyrody i krajobrazu

- a) w zakresie ochrony środowiska i zdrowia ludzi mają zastosowanie przepisy ustawy z dnia 27 kwietnia 2001r. Prawo ochrony środowiska (Dz.U. z 2001 r. Nr 62, poz. 627 z późn. zm.);
- b) w zakresie ochrony przyrody mają zastosowanie przepisy ustawy z dnia 16 kwietnia 2004r. o ochronie przyrody (Dz.U. z 2004 r. Nr 92, poz. 880 z późn. zm.) oraz przepisy obowiązujących rozporządzeń wykonawczych do tej ustawy, w tym: Rozporządzenia Ministra Środowiska z dnia 21 lipca 2004 r. w sprawie obszarów specjalnej ochrony ptaków Natura 2000 pod nazwą Puszcza Piska – kod obszaru PLB280008 (D. U. Nr 229 z 2004 r., poz. 2313) oraz Rozporządzenia Nr 26 Wojewody Warmińsko-Mazurskiego z dnia 9 sierpnia 2007 r. w sprawie zespołu przyrodniczo-krajobrazowego „Rzeka Babant i Jezioro Białe” (Dz. Urz. Woj. Warm.-Maz. Nr 122, poz. 1700). Ponadto inwestycja w części znajduje się w granicach „Spychowskiego Obszaru Chronionego Krajobrazu” powołanego Rozporządzeniem Wojewody Warmińsko-Mazurskiego Nr 133 z dnia 12 listopada 2008 r. (Dziennik Urzędowy Województwa Warmińsko – Mazurskiego Nr 178 z 2008 r., poz. 2615);
- c) projektowany obiekt należy do rodzaju przedsięwzięć, dla których obowiązek sporządzenia raportu o oddziaływaniu na środowisko może być wymagany w rozumieniu przepisów rozporządzenia Rady Ministrów z dnia 9 listopada 2004 r. w sprawie określenia rodzajów przedsięwzięć mogących znacząco oddziaływać na środowisko oraz szczegółowych uwarunkowań związanych z kwalifikowaniem przedsięwzięcia do sporządzenia raportu o oddziaływaniu na środowisko (Dz.U. z 2004 r. Nr 257, poz. 2573 z późn. zm.). W związku z tym inwestycja wymaga postępowania administracyjnego z zakresu ustawy z dnia 3 października 2008 r. o udostępnieniu informacji o środowisku i jego ochronie, udziale społeczeństwa w ochronie środowiska oraz o ocenach oddziaływania na środowisko (Dz. U. Nr 199, poz. 1227). Decyzja o środowiskowych uwarunkowaniach dla realizacji inwestycji została załączona do wniosku;
- d) wszystkie prace należy prowadzić w sposób, który nie spowoduje uszkodzenia drzew. Po zakończeniu prac ziemnych teren należy przywrócić do stanu pierwotnego.

### 2.3. Ustalenia dotyczące ochrony dziedzictwa kulturowego i zabytków oraz dóbr kultury współczesnej Prace ziemne związane z realizacją inwestycji muszą być prowadzone pod stałym nadzorem archeologicznym, a w miejscu bezpośredniej kolizji ze stanowiskiem archeologicznym należy przeprowadzić sondażowe badania archeologiczne.

mgr inż. ZBIGNIEW KONONOWICZ  
10-137 Olsztyn, ul. Błękitna 5  
tel. 27-32-52

Za zgodność  
z oryginałem

- 2.4. Ustalenia dotyczące obsługi w zakresie komunikacji oraz infrastruktury technicznej  
Projektowana inwestycja nie dotyczy przebudowy pozostałych sieci istniejącej infrastruktury technicznej.
- 2.5. Wymagania dotyczące ochrony interesów osób trzecich  
Przy zagospodarowaniu terenu należy spełnić wymagania dotyczące ochrony interesów prawnych osób trzecich w granicach określonych przez ustawy i zasady współżycia społecznego.
- 2.6. Ustalenia dotyczące granic i sposobów zagospodarowania terenów lub obiektów podlegających ochronie, ustalonych na podstawie odrębnych przepisów.  
Teren objęty wnioskiem nie jest: obszarem górniczym, obszarem narażonym na niebezpieczeństwo powodzi oraz obszarem zagrożonym osuwaniem się mas ziemnych.
- 2.7. Pozostałe warunki wynikające z przepisów odrębnych
- Projekt zagospodarowania terenu należy opracować na aktualnej mapie sytuacyjno - wysokościowej do celów projektowych w skali dostosowanej do wielkości i charakteru inwestycji i uzgodnić z Zespołem Uzgadniania Dokumentacji Projektowej w Powiatowym Ośrodku Dokumentacji Geodezyjnej i Kartograficznej w Szczytnie.
  - Projektować zgodnie z warunkami technicznymi uzyskanymi w Zakładzie Konserwacji i Eksploatacji Wodociągów Wiejskich Stefan Schwarz w Szczytnie.
  - Projekt techniczny inwestycji należy uzgodnić z Rejonowym Oddziałem Zarządu Melioracji i Urządzeń Wodnych w Szczytnie.
  - Przebieg trasy projektowanej kanalizacji uzgodnić z właścicielami poszczególnych działek.
  - Dokumentację projektową w 4 egz. wraz z uzgodnieniami wymaganymi przepisami odrębnymi, należy złożyć w Starostwie Powiatowym w Szczytnie celem uzyskania decyzji o pozwoleniu na budowę.
  - W sprawach nieustalonych w treści niniejszej decyzji mają zastosowanie obowiązujące przepisy, w tym przepisy rozporządzenia Ministra Infrastruktury z dnia 12 kwietnia 2002 r. w sprawie warunków technicznych jakim powinny odpowiadać budynki i ich usytuowanie (Dz.U. z 2002 r. Nr 75, poz. 690 z późn. zm.), przepisy ustawy z dnia 21 marca 1985 r. o drogach publicznych (tekst jednolity Dz. U. Nr 19 z 2007 r., poz. 115) i przepisy ustawy z dnia 7 lipca 1994r. Prawo Budowlane (t.j. Dz.U. z 2006r. Nr 156, poz. 1118).

### 3. Linie rozgraniczające teren inwestycji

Linie rozgraniczające teren inwestycji stanowią granice działek nr 142, 135, 150, 56, 59, 3096/2, 62, 53, 63, 64, 70, 122/1, 122/6, 122/5, 124/1, 125, 126, 196, 204/9, 198, 197, 231/11, 226, 180, 215, 216/8, 177, 210, 222, 219/2, 213, 154/1, 161/10, 156, 174, 166/2, 155, 159, 158, 157/2, 157/1, 73, 146, 145, 3097/2, 3098/3, 3099/3 w obrębie ewidencyjnym Jeleniowo, nr 250, 3101/1, 249, 3101/2, 3102/3, 3144/3, 102/3, 116/1, 116/2, 168/5, 65/3, 65/4, 118/1, 12/4, 98/5, 95, 13/2, 13/1, 11, 217, 25/1, 24/3, 185/7, 98/1, 29, 188/7, 188/2, 188/5, 37/1, 28, 270, 26, 98/2, 33/1, 98/3, 192/2, 195/4, 191/2, 195/9, 195/6, 196/1, 196/2, 196/5, 196/6, 197/3, 197/4, 197/5, 7, 8, 185/12, 185/15, 190/3, 189/6, 32/2, 185/3, 3, 2/1, 2/2, 111/2, 111/3, 194/4, 1, 189/1, 160/35, 189/8, 189/9, 158/10, 158/3, 157/6, 157/4, 157/5, 158/7, 158/17, 158/15, 158/22, 157/8, 157/1, 38, 39/1, 39/17, 39/18, 39/2, 39/13 w obrębie ewidencyjnym Miętkie, nr 123, 135, 139, 136/8, 228, 226/53, 136/7, 151/9, 151/10, 254/1, 226/44, 151/5, 168b, 168/2, 168/3, 263/1, 168f, 166/20, 166/18, 166/19, 166/6, 166/5, 166/21, 167/2, 227, 167/1, 194\*, 222, 225, 195, 226/55, 198/40, 198/41, 194b, 198/20, 198/38, 198/36, 198/35, 198/34, 198/32, 198/28, 193/2, 193/3, 193/4, 166/4, 159, 164/1, 158a, 165/6, 82/3, 72/18, 35/51, 35/8, 35/6, 35/11, 61/2, 61/1, 63, 60, 59, 58, 44/95, 64, 140/4, 44/55, 44/93, 36/5, 44/42, 44/61, 44/92, 44/63, 44/65, 44/74, 44/88, 44/71, 44/72, 44/44, 44/33, 55/2, 53/2, 44/58, 146, 147/1, 149/3, 148/3, 149/4, 150, 84/2, 83, 82/2, 152, 82/1, 151/1, 154, 156/1, 156/2, 157, 158/5, 158/6, 81, 80, 72/31, 261/1, 71/4, 73, 75, 71/1, 76/1, 76/2, 72/20, 72/23, 72/34, 72/22, 72/5, 72/2, 72/28, 72/3, 72/4, 172/2, 173/3, 173/4, 174/3, 175/3, 176/1, 96/2, 82/4, 190/1, 72/6, 77, 72/29, 198/7, 198/44, 198/10, 198/14, 198/13, 44/9, 108/1, 107/1, 44/53, 44/52, 44/5, 44/47, 44/48, 44/49, 44/51, 44/50, 91/2, 93/2, 95/1, 90/4, 90/3, 171/33, 171/22, 171/85, 171/102, 171/103, 3070, 189/1, 204/3, 190/2 w obrębie ewidencyjnym Orzyny, nr 51, 40/24, 40/26, 50

Za zgodność  
z oryginałem

mgr inż. ZBIGNIEW KONONOWICZ  
10-137 Olsztyn ul. Błękitna 5  
tel. 27-32-52

nr 8, 20/8, 20/7, 20/5, 21, 22, 39, 40/27, 40/7, 40/19, 30/38 w obrębie ewidencyjnym Rańsk, gm. Dźwierzuty, pokazane na mapie sytuacyjno - wysokościowej, będącej załącznikiem graficznym do niniejszej decyzji.

### Uzasadnienie

Przedsiębiorstwo Wielobranżowe „IZOTERMA” 10-137 Olsztyn ul. Błękitna 5, działające z upoważnienia Gminy Dźwierzuty, złożyło wniosek o „ustalenie lokalizacji inwestycji celu publicznego polegającej na budowie kanalizacji sanitarnej grawitacyjnej i tłocznej wraz z przepompowniami ścieków na trasie Kałęczyn-Grądy-Rogale; Targowo-Orzyny-Miętkie-Jeleniowo”.

Zgodnie z art. 53 ust.3 powołanej ustawy o planowaniu i zagospodarowaniu przestrzennym przeprowadzona analiza warunków i zasad zagospodarowania terenu objętego wnioskiem i wynikających z przepisów odrębnych oraz stanu faktycznego i prawnego terenu, na którym przewiduje się realizację inwestycji, wykazała możliwość ustalenia lokalizacji inwestycji celu publicznego.

1. Teren przedmiotowej inwestycji nie posiada obowiązującego miejscowego planu zagospodarowania przestrzennego.
2. Wnioskowana inwestycja stanowi zmianę zagospodarowania terenu w rozumieniu przepisów art. 50 ust.1 ustawy o planowaniu i zagospodarowaniu przestrzennym.
3. Zgodnie z art.50 ust.4 ustawy projekt decyzji został przygotowany przez uprawnionego urbanistę mgr inż. arch. Aleksandra Weissa, wpisanego na listę izby samorządu urbanistów.

### Pouczenie


Niniejsza decyzja składa się z ustaleń stanowiących treść decyzji oraz części graficznej decyzji sporządzonej na kopii mapy sytuacyjno - wysokościowej stanowiącej załącznik do decyzji.

Od niniejszej decyzji służy odwołanie do Samorządowego Kolegium Odwoławczego w Olsztynie za pośrednictwem Wójta Gminy Dźwierzuty w terminie czternastu dni od dnia jej doręczenia.

Za wydanie niniejszej decyzji nie pobrano opłaty skarbowej, gdyż inwestor jest z niej zwolniony (podstawa prawna: ustawa z dnia 16 listopada 2006 r. o opłacie skarbowej Dz. U. Nr 225 poz. 1635 z 2006 r.

### Otrzymują:

1. Pan Zbigniew Kononowicz  
ul. Błękitna 5  
10-137 Olsztyn – pełnomocnik inwestora
2. a/a



Z up. WÓJTA  
Jarosław Śmieciuch  
Zastępca Wójta

Decyzja niniejsza  
wobec nie wniesienia odwołania  
przez strony w przewidzianym  
terminie uprawomocnia się  
dnia 08.07.2010r.

Za zgodność  
z oryginałem

mgr inż. ZBIGNIEW KONONOWICZ  
10-137 Olsztyn ul. Błękitna 5  
tel. 27-32-52

Zakład Konserwacji i Eksploatacji  
Wodociągów Wiejskich  
Stefan Schwarz  
12-100 Szczytno, ul. Lipperta 3B/22

Szczytno, dnia 26.02.2010 r

**Przedsiębiorstwo Wielobranżowe  
IZOTERMA**

**ul. Błękitna 5  
10-137 Olsztyn**

Warunki techniczne podłączenia projektowanej sieci kanalizacji sanitarnej na trasie Dźwierzuty – Targowo - Targowska Wólka – Kałęczyn – Zalesie - Rańsk oraz sieci kanalizacyjnej na trasie Kałęczyn – Grądy - Rogale oraz Targowo – Orzyny – Miętkie - Jeleniowo gm.Dźwierzuty:

- sieć kanalizacji sanitarnej grawitacyjnej wykonać z rur PCV 160, PCV 200, PCV 250, PCV 315 mm,
- sieć kanalizacji ciśnieniowej wykonać z rur PE,
- studzienki wykonać z kręgów betonowych z kinetą lub z tworzywa sztucznego,
- przepompownie wykonać i zlokalizować zgodnie z potrzebami wynikającymi z funkcjonowania sieci kanalizacyjnej,
- wskazane jest zamontowanie urządzeń do monitorowania przepompowni ścieków.

ZAKŁAD KONSERWACJI  
I EKSPLOATACJI WODOCIĄGÓW WIEJSKICH  
Stefan Schwarz  
12-100 Szczytno, ul. Lipperta 3B/22  
tel. 624-27-70, 624-27-48  
NIP 745-118-93-16; R-510408300

**Za zgodność  
z oryginałem**

mgr inż. ZBIGNIEW KONONOWICZ  
10-137 Olsztyn, ul. Błękitna 5  
tel. 27-32-52

SZCZYTNO 2010-06-22  
Znak Pisma: Gg 7442-372/10

### OPINIA NR 11-13/2010

**Uzgodnienie :** kanalizacja sanitarna grawitacyjna i tłoczna z przyłączami wraz z przepompowniami (III etap)

**Lokalizacja obiektu :** Gm. Dźwierzuty, obr. Jeleniowo, Miętkie, Orzyny, Rańsk, dz. wg załącznika (dec.o ust.lok.inwest.celu publicznego)

**Zleceniodawca :** Przedsiębiorstwo Wielobranżowe IZOTERMA  
Usługi Projektowo - Wykonawcze  
10-137 Olsztyn  
Błękitna 5

**Nazwa jednostki projektowej :** Przedsiębiorstwo Wielobranżowe IZOTERMA  
Usługi Projektowo - Wykonawcze  
10-137 Olsztyn  
Błękitna 5

**Autor opracowania:** Z.Kononowicz

**Inwestor :** Urząd Gminy Dźwierzuty  
12-120 Dźwierzuty  
Niepodległości 6

### ZESPÓŁ UZGADNIANIA DOKUMENTACJI PROJEKTOWEJ

1. uzgadnia lokalizację ww obiektu z uwzględnieniem uwag:
- zawartych w Uzgodnieniu Nr 19242 z dnia 14.05.2010r. /TP. S.A./;
  - zgodnie z uzgodnieniem nr 17/RTE/2010 z dnia 06.05.2010r. /Energia-Operator S.A./;
  - zgodnie z uzgodnieniem branżowym /ZMiUW R/O w Szczytynie/;
  - stosować się do uzgodnienia (załącznika) Oddziału Zakładu Gazowniczego w Olsztynie.

#### Uwagi dodatkowe :

1. Urządzenia podziemne i naziemne winny być wytyczone przez jednostki wykonawstwa geodezyjnego.
2. Wszystkie urządzenia podziemne podlegają inwentaryzacji powykonawczej przed zasypaniem na zlecenie i koszt inwestora.
3. W miejscach zbliżeń i skrzyżowań z istniejącym uzbrojeniem wykopy wykonać ręcznie.
4. Zwrócić szczególną uwagę na istniejące w terenie punkty osnowy geodezyjnej. W przypadku zniszczenia bądź przemieszczenia koszty wznowienia obciążają inwestora.
5. Opinia jest ważna z załącznikiem graficznym posiadającym klauzulę uzgodnienia.
6. Każda zmiana w projekcie podlega ponownemu uzgodnieniu.

1. Uzgodnienie zachowuje ważność przez okres 3 lat od wydania opinii, chyba że inwestor uzyskał zgodę na jego przedłużenie.
2. Uzgodnienie traci ważność w wypadku, gdy:
  - a) Inwestor nie zrealizował projektu w okresie 3 lat.
  - b) Decyzja o ustaleniu lokalizacji inwestycji, o zatwierdzeniu planu realizacyjnego lub o pozwoleniu na budowę została zmieniona lub uchylona.
  - c) Inwestor nie uzyskał zgody na przedłużenie okresu ważności.
  - d) Dokonano zmiany miejscowego planu zagospodarowania przestrzennego.

Przewodniczący zespołu

Z up. STAROSTY

mgr Jarosław Milewski  
.....  
.....  
WZŁOWNIK SPECJALISTA  
Wydział Geodezji, Kartografii,  
Katastru i Gospodarki Nieruchomościami

Za zgodność  
z oryginałem

mgr inż. ZBIGNIEW KONONOWICZ  
10-137 Olsztyn, ul. Błękitna 5  
tel. 27-32-52





STAROSTWO POWIATOWE  
ul. Sienkiewicza 1  
12-100 Szczytno

Telekomunikacja Polska  
Pion Technicznej Obsługi Klienta  
Rozwój i Gospodarka Zasobami Region Północny

ul. Nowolipie 30, 80-172 Gdańsk  
tel.: (0 58) 320 20 20  
fax: (0 58) 320 33 22  
www.tp.pl

## UZGODNIENIE Nr 19242

z dnia 14-05-2010

**Dotyczy:** projektu trasy sieci kanalizacji sanitarnej grawitacyjnej i tłocznej w raz z przepompowniami ścieków w m. Kałęczyn – Grądy – Rogale; Targowo – Orzyny – Miętkie - Jeleniowo gm. Dźwierzuty – **ETAP III**

### Przedłożony projekt uzgadnia się na następujących warunkach:

1. Istniejącą sieć telekomunikacyjną podziemną / napowietrzną, będącą własnością Telekomunikacji Polskiej S.A., Pionu Technicznej Obsługi Klienta, zaznaczono na mapie sytuacyjno – wysokościowej symbolem – **T**. *Nie zinwentaryzowane geodezyjnie elementy infrastruktury telekomunikacyjnej naniesiono orientacyjnie kolorem pomarańczowym ( zapis opcjonalny )*.
2. Odkryte w trakcie prowadzenia prac, podziemne elementy infrastruktury telekomunikacyjnej TP nie zinwentaryzowane geodezyjnie, należy zabezpieczyć i niezwłocznie powiadomić TP, w celu określenia sposobu usunięcia kolizji.  
Kontakt:  
w godzinach 8<sup>00</sup> – 16<sup>00</sup> od poniedziałku do piątku w dni robocze - Pan **Mirosław Kamionka**  
tel. **0 503 196 522**  
w pozostałym czasie - Dysponent Uszkodzeniowy, tel. **0 89 525 30 30**;
3. Wykonawca z 7-dniowym wyprzedzeniem, musi pisemnie powiadomić:  
Telekomunikację Polską S.A.,  
Pion Technicznej Obsługi Klienta,  
Dział Zarządzania Zasobami Fizycznymi Sieci,  
10-004 Olsztyn, ul. Pieniężnego 21a, fax 0 89 525 22 86,  
o zamiarze rozpoczęcia prac, podając jednocześnie numer powyższego Uzgodnienia.
4. Podczas prowadzenia prac:
  - ustala się 2-metrową strefę ochronną z każdej strony naszych urządzeń. W strefie ochronnej prace należy prowadzić ręcznie. Szczegółowy przebieg i usytuowanie urządzeń w terenie należy ustalić na podstawie przekopów kontrolnych, potwierdzonych wpisem do Dziennika Budowy
  - w razie odkrycia urządzeń telekomunikacyjnych należy je zabezpieczyć przed uszkodzeniem i osiadaniem ziemi. Skrzyżowania i zbliżenia należy wykonać zgodnie z wymaganiami Rozporządzenia Ministra Infrastruktury z 26.10.2005, a przed zasypaniem urządzeń, w celu stwierdzenia poprawności wykonania prac i braku uszkodzeń na urządzeniach TP, należy skontaktować się z pracownikiem TP wymienionym w punkcie 2.
  - przed rozpoczęciem prac ziemnych, ustalić głębokość ułożenia podziemnej infrastruktury TP metodą przekopu próbnego. W szczególnych przypadkach prace ziemne prowadzić pod nadzorem pracownika TP,
  - przy niwelacji terenu doprowadzić do zachowania normatywnej głębokości dla infrastruktury TP,

Za zgodność  
z oryginałem  
mgr inż. ZBIGNIEW KONONOWICZ  
10-137 Olsztyn, ul. Błękitna 5  
tel. 27-32-52

- w miejscach skrzyżowań na infrastrukturze TP zastosować osłonowe, dwudzielne rury Arota lub inne trwałe zabezpieczenie.
5. Telekomunikacja Polska S.A. Pion Technicznej Obsługi Klienta informuje, że nie będzie ponosił kosztów przebudowy i poziomowania swoich urządzeń w przypadku zmiany rzędnych wysokości terenu w wyniku realizacji projektu,
  6. Telekomunikacja Polska S.A. Pion Technicznej Obsługi Klienta, zobowiązuje Inwestora i Wykonawcę robót do prowadzenia prac w sposób wykluczający możliwość uszkodzenia naszych urządzeń i powstania awarii sieci telekomunikacyjnej oraz pokrycia wszelkich kosztów związanych z powstaniem awarii sieci telekomunikacyjnej na skutek prowadzenia tych prac,
  7. Zakończenie zadania inwestycyjnego wymaga zgłoszenia do TP w celu sprawdzenia prawidłowości wykonania prac. Kontakt zgodnie z punktem 2.
  8. Ze względu na możliwość wystąpienia zmian w zasobach infrastruktury telekomunikacyjnej na obszarze objętym projektem, niniejsze Uzgodnienie ważne jest 24 miesiące od daty jego wydania.

Zbigniew Jenczelewski

Starszy Specjalista  
Ds. Zasobów Sieci

Zbigniew Jenczelewski

Dział Zarządzania Zasobami Fizycznymi Sieci

Za zgodność  
z oryginałem

mgr inż. ZBIGNIEW KONONOWICZ  
10-137 Olsztyn, ul. Biekitna 5  
tel. 27-32-52

STAROSTWO POWIATOWE

ul. Sienkiewicza 1

12-100 Szczytno

ETAP III

Za zgodność  
z oryginałemmgr inż. ZBIGNIEW KONONOWICZ  
10-137 Olsztyn, ul. Błękitna 5  
tel. 27-32-52

Uzgodnienie nr

17 RTRE/2010

z dnia

06.05.2010

Obiekt

Sześć linii zasilających "Santamę"

miejscowość

Szczytno, gm. Szczytno

Uzgodniono z uwagami podanymi niżej - bez uwag.

Badańkowo uzgodnił w KE-ENERGA S.A. Oddział w Olsztynie

Dokumentacja podlega sprawdzeniu w KE-ENERGA S.A. Oddział w Olsztynie

w R.E. Szczytno

Uwagi:

Kierownik Działu Eksploatacji

Waldemar Matysiak

Skrzyżowania i zbliżenia z kablami elektroenergety-  
cznymi wykonać zgodnie z normą

PN-76/E-05125.

Wszelkie prace w pobliżu kabli prowadzić wyłącznie  
z zachowaniem szczególnej ostrożności.Na kablach w miejscach skrzyżowań zastosować  
osłony dwudzielne z rur i zgłosić do odbioru przed  
zasypaniem w R.E. Szczytno.

Kable (Kabel) naniesiono kolorem czerwonym.

148.3

147.8

148.7

148.8

148.8

148.5

147.03

148.1

148.2

147.92

147.4

147.1

147.3

147.14

147.06

L=9,00 m i=0,50%

PVC Ø 0,20 m

przecisk sterowany

R.O. Ø 0,30 L=7,0m

komora

przeciskowa

147,00

145,30

S116

L=60,00 m i=0,50%

PVC Ø 0,20 m

146,70

## ZASTRZEŻENIA:

1. O rozpoczęciu robót powiadomić Rejon Energetyczny
2. Napotkane w czasie robót kolizje, zbliżenia, skrzyżowania z czynnymi urządzeniami Elektroenergetyki zgłaszać do Rejonu Energetycznego.
3. Prace w pobliżu urządzeń podziemnych wykonywać ze szczególną ostrożnością z zachowaniem przepisowych, bezdofinansowanych odległości.

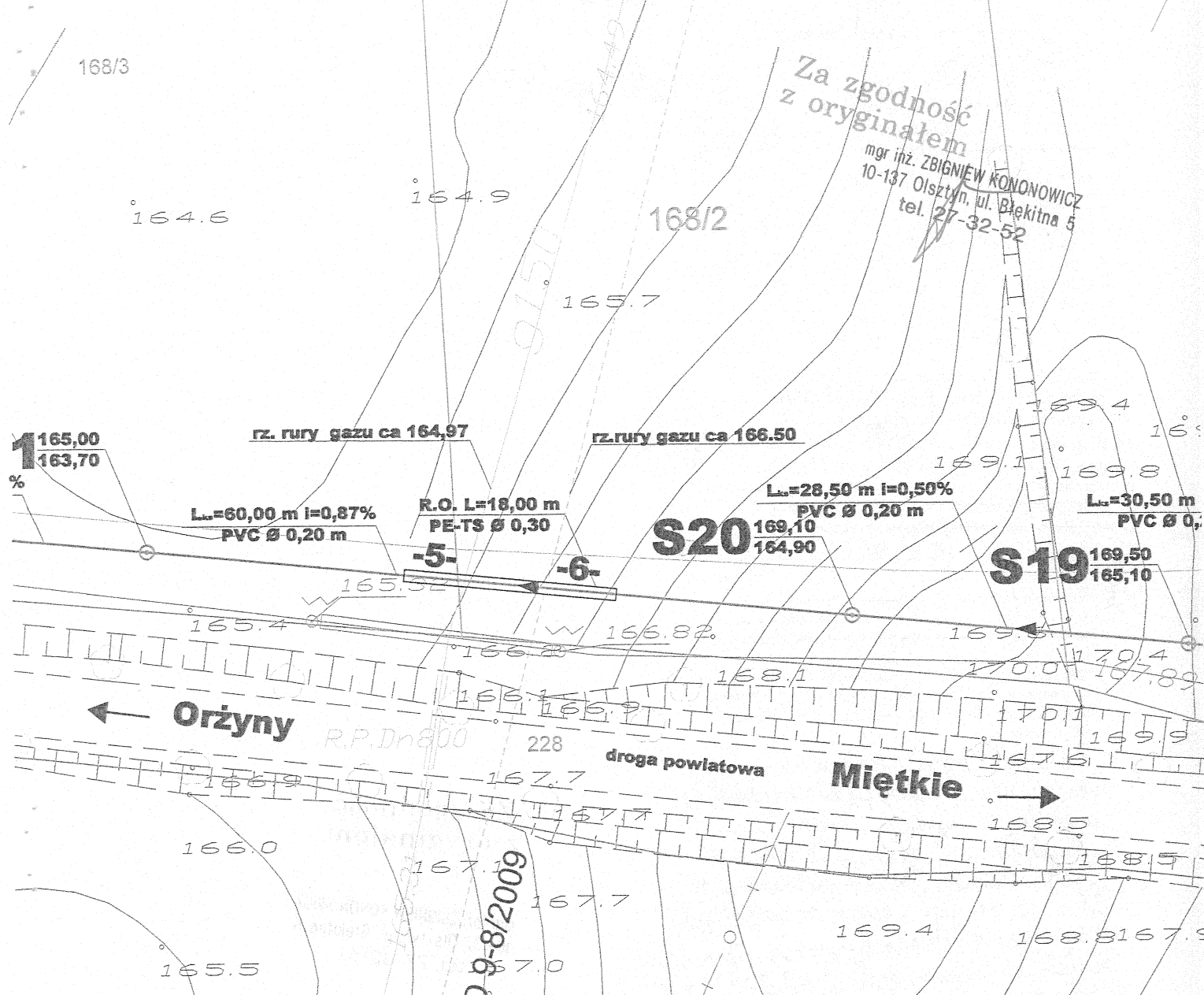
# 1.

87.

STAROSTWO POWIATOWE  
ul. Sienkiewicza 1  
12-100 Szczytno

## SKRZYŻOWANIE KANALIZACJI Z SIECIĄ GAZOWĄ NA DZ. NR168/2 OBREB ORŻYNY

1:500



Za zgodność  
z oryginałem  
mgr inż. ZBIGNIEW KONONOWICZ  
10-137 Olsztyn, ul. Błękitna 5  
tel. 27-32-52

Ugobienie nr 22B/2010 z Sieci  
gazowej wysokiego ciśnienia na  
obwodzie

Pracownik  
ds. Sieci Wysokiego Ciśnienia  
Grabowski  
Sławomir Grabowski

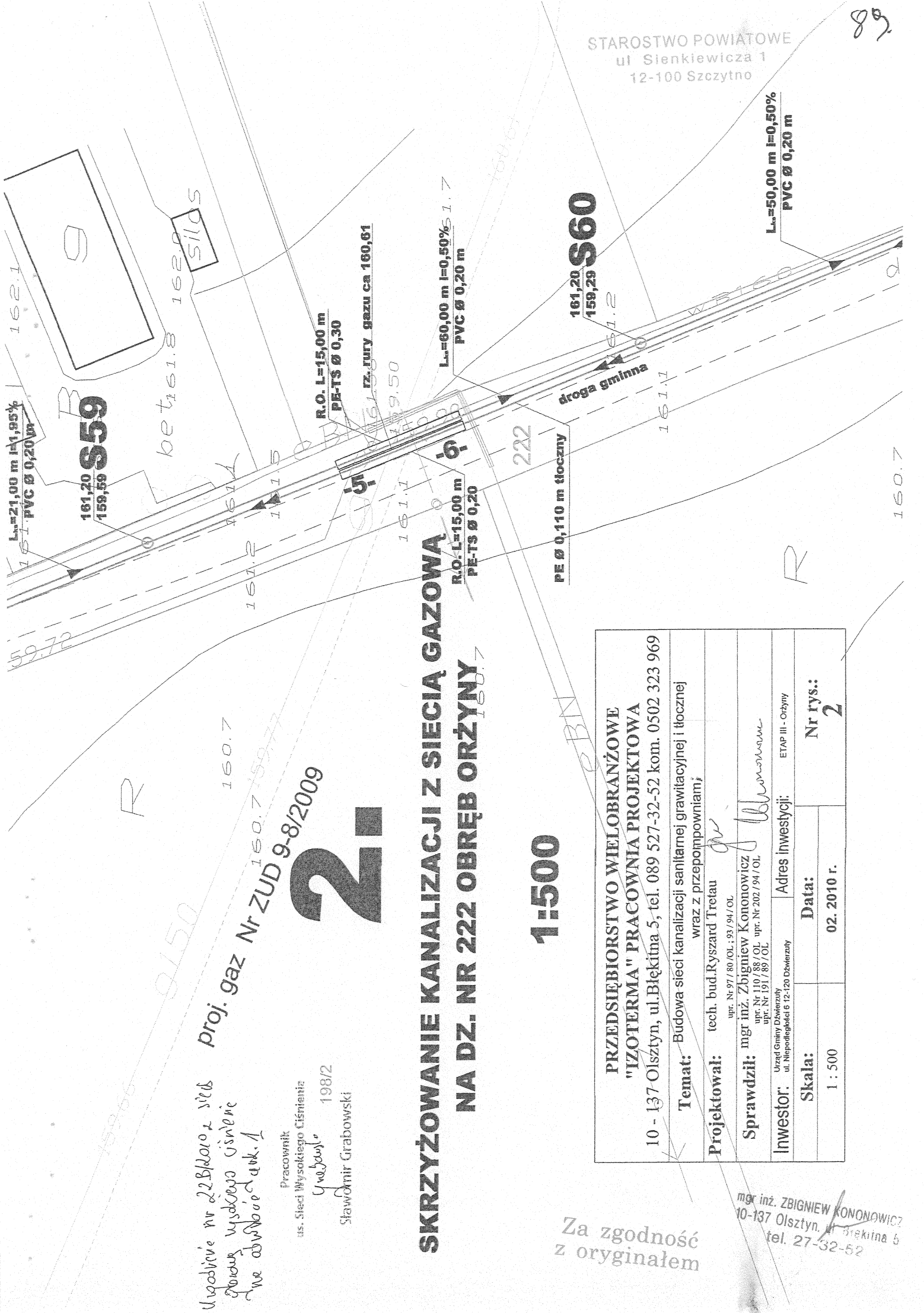
proj. gaz Nr ZUD 9-8/2009

<b>PRZEDSIĘBIORSTWO WIELOBRANŻOWE</b> <b>"IZOTERMA" PRACOWNIA PROJEKTOWA</b> 10 - 137 Olsztyn, ul. Błękitna 5, tel. 089 527-32-52 kom. 0502 323 969		
<b>Temat:</b> Budowa sieci kanalizacji sanitarnej grawitacyjnej i tłocznej wraz z przepompowniami i		
<b>Projektował:</b> tech. bud. Ryszard Tretau <small>225/144 upr. Nr 97 / 80 / OL ; 93 / 94 / OL</small>		
<b>Sprawdził:</b> mgr inż. Zbigniew Kononowicz <small>upr. Nr 110 / 88 / OL upr. Nr 202 / 94 / OL upr. Nr 191 / 89 / OL</small>		
<b>Inwestor:</b> Urząd Gminy Dźwierzuty ul. Niepodległości 6 12-120 Dźwierzuty		<b>Adres inwestycji:</b> ETAP III - Orżyny
<b>Skala:</b> 1 : 500	<b>Data:</b> 02. 2010 r.	<b>Nr rys.:</b> 1.





89



**SKRZYŻOWANIE KANALIZACJI Z SIECIĄ GAZOWĄ  
NA DZ. NR 222 OBRĘB ORŻYNY**

**1:500**

PRZEDSIĘBIORSTWO WIELOBRANŻOWE "IZOTERMA" PRACOWNIA PROJEKTOWA 10 - 137 Olsztyn, ul. Błękitna 5, tel. 089 527-32-52 kom. 0502 323 969			
<b>Temat:</b> Budowa sieci kanalizacji sanitarnej grawitacyjnej i tłocznej wraz z przepompowniami;		tech. bud. Ryszard Tretau upr. Nr 97 / 80 / OL ; 93 / 94 / OL	
<b>Projektował:</b>		mgr inż. Zbigniew Kononowicz upr. Nr 110 / 88 / OL upr. Nr 202 / 94 / OL	
<b>Sprawdził:</b>		mgr inż. Zbigniew Kononowicz upr. Nr 191 / 89 / OL	
<b>Inwestor:</b> Urząd Gminy Dąwierzul ul. Niepodległości 6 12-120 Dąwierzul		<b>Adres inwestycji:</b> ETAP III - Orzyny	
<b>Skala:</b> 1 : 500		<b>Data:</b> 02. 2010 r.	
<b>Nr rys.:</b> 2			

Ugodzenie nr 22 Błotno z siedz.  
główną wydawać uiszczenie  
nie obowiązuje.

proj. gaz Nr ZUD 160.7/5977  
9-8/2009

Pracownik  
ass. Sieci Wysokiego Ciśnienia  
Uwaga! 198/2  
Sławomir Grabowski

Za zgodność  
z oryginałem

mgr inż. ZBIGNIEW KONONOWICZ  
10-137 Olsztyn, ul. Błękitna 5  
tel. 27-32-52

Uwaga: Wzrost poziomu wody na drodze  
zobacz wysokość ujęcia na drodze  
dok. 4

Pracownik  
dis. Sieci Wysokiego Ciśnienia  
Grabowski  
Sławomir Grabowski

gaz Nr ZUD 9-8/2009

<b>PRZEDSIĘBIORSTWO WIELOBRANŻOWE "IZOTERMA" PRACOWNIA PROJEKTOWA</b> 10 - 137 Olsztyn, ul. Błękitna 5, tel. 089 527-32-52 kom. 0502 323 969	
<b>Temat:</b>	Budowa sieci kanalizacji sanitarnej grawitacyjnej i tłocznej wraz z przepompowniami
<b>Projektował:</b>	tech. bud. Ryszard Tretau upr. Nr 97 / 80 / OL; 93 / 94 / OL
<b>Sprawdził:</b>	mgr inż. Zbigniew Kononowicz upr. Nr 110 / 88 / OL upr. Nr 202 / 94 / OL upr. Nr 191 / 89 / OL
<b>Inwestor:</b>	Urząd Gminy Działdowo ul. Niepodległości 6 12-120 Działdowo
<b>Skala:</b>	1 : 500
<b>Data:</b>	02.2010 r.
<b>Nr rys.:</b>	3

Olsztyn

Orzyny

R.O. L=16,00 m  
PE-TS Ø 0,20

-6-

-5-

PE Ø 0,110 m tłoczny

3

proj. gaz Nr ZUD 9-8/2009

STAROSTWO POWIATOWE  
ul. Siekierowicza 1  
12-100 Olsztyn

SKRZYŻOWANIE KANALIZACJI Z SIECIĄ GAZOWĄ  
NA DZ. NR 190/2 OBRĘB ORŻYNY

1:500

za zgodność  
z oryginałem  
mgr inż. ZBIGNIEW KONONOWICZ  
10-137 Olsztyn, ul. Błękitna 5  
tel. 27-32-52

Olsztyn 08.04.2010 r.

MUW. DS.-0702/48-1/10

## POSTANOWIENIE

Na podstawie art.106 § 5 k.p.a. ( Dz.U. z 2000r., nr 98 , poz. 1071 zm.), art. 60 ust 1 w związku z art. 53 ust. 4 pkt. 6 ustawy z dnia 27 marca 2003 o planowaniu i zagospodarowaniu przestrzennym ( Dz. U. z 2003 r. nr 80 , poz.717 z późn. zmianami. ).

### uzgadniam

projekt decyzji o ustaleniu lokalizacji inwestycji celu publicznego polegającej na budowie kanalizacji sanitarnej grawitacyjnej i tłocznej wraz z przepompowniami ścieków na trasie Kałęczyn - Grądy -Rogale i Targowo - Orżyny -Mietkie - Jeleniowo , której inwestorem będzie Gmina Dźwierzuty.

Projekt techniczny inwestycji należy uzgodnić z Rejonowym Oddziałem Zarządu Melioracji i Urządzeń Wodnych w Szczytnie.

### Uzasadnienie

Wójt Gminy Dźwierzuty pismem znak: BP-7330/10/10 z dnia 31.03.2010 r. zwrócił się do Zarządu Melioracji i Urządzeń Wodnych w Olsztynie , Rejonowy Oddział w Szczytnie o uzgodnienie projektu decyzji o ustaleniu lokalizacji inwestycji celu publicznego .

Po analizie lokalizacji inwestycji stwierdzono, że koliduje ona z urządzeniami melioracyjnymi pozostającymi w ewidencji ZMiUW , postanowiono więc jak na wstępie.

Na postanowienie niniejsze służy zażalenie do Samorządowego Kolegium Odwoławczego w Olsztynie za pośrednictwem Marszałka Województwa Warmińsko-Mazurskiego w Olsztynie w terminie siedmiu dni od dnia doręczenia postanowienia.

Otrzymują:

1. Wójt Gminy Dźwierzuty
2. a/a

Do wiadomości:

3. ZMiUW w Olsztynie Rejonowy Oddział w Szczytnie
4. Przedsiębiorstwo Wielobranżowe "IZOTERMA "  
10-137 Olsztyn ul. Błękitna 5.

Z up. MARSZAŁKA  
Województwa Warmińsko-Mazurskiego

inż. Ewa Skowron  
DYREKTOR  
Zarządu Melioracji i Urządzeń Wodnych  
w Olsztynie

Za zgodność  
z oryginałem

mgr inż. ZBIGNIEW KONONOWICZ  
10-137 Olsztyn, ul. Błękitna 5  
tel. 27-32-52

Szczytno, dnia 01.03.2010 r.

Zarząd Melioracji i Urządzeń Wodnych  
w Olsztynie

Rejonowy Oddział w Szczytnie  
12-100 Szczytno, ul. Sienkiewicza 1  
tel. fax (089) 924 30 00 tel. (089) 924 30 00

Przedsiębiorstwo Wielobranżowe  
„IZOTERMA „  
10-137 Olsztyn  
ul. Błękitna 5.

MUW.DS—0703 / 8-1/10

Zarząd Melioracji i Urządzeń Wodnych w Olsztynie Rejonowy Oddział w Szczytnie uzgadnia projekt przebiegu trasy sieci kanalizacji sanitarnej – Etap III – Kałęczyn- Grądy- Rogale- Targowo- Orzyny- Miętkie- Jeleniowo gm. Dźwierzuty na następujących warunkach :

1. Na przejście siecią sanitarną pod ciekim podstawowym ( ciek Miętkie km 0+200 ) i rurociągiem podstawowym ( Orzyny fi 300 ) należy uzyskać pozwolenie wodnoprawne w Starostwie Powiatowym w Szczytnie ul. Sienkiewicza 1.
2. Przejście pod ciekim i rurociągiem należy wykonać na głębokości min. 1,50 m pod dnem.
3. Przejścia pod urządzeniami melioracji szczegółowych (rowy melioracyjne , rurociągi melioracyjne ) należy wykonać na głębokości min. 1,0 m pod dnem.
4. Przejścia należy wykonać w rurach ochronnych z oznaczeniem miejsc przejścia pacholkami betonowymi na górnej krawędzi skarpy.
5. W projekcie technicznym należy ustalić powierzchnię zajęta przez urządzenie w korycie cieku Miętkie.
6. Po wykonaniu urządzeń inwestor winien zawrzeć umowę z Zarządem Melioracji i Urządzeń Wodnych w Olsztynie ul. Partyzantów 24 na użyczenie gruntu w korycie cieku podstawowego.
7. Inwestor winien nam dostarczyć nieodpłatnie Inwentaryzację geodezyjną powykonawczą po wykonaniu urządzeń ( miejsca kolizji sieci sanitarnej z urządzeniami melioracyjnymi )
8. Po wykonaniu sieci kanalizacyjnej należy uporządkować przekroje poprzeczne cieku i rowów szczegółowych oraz przyległy teren.
9. W przypadku przerwania sieci drenarskiej należy ją udrożnić i zgłosić do odbioru dla tut. R/O.
10. Urządzenia melioracyjne zostały naniesione na załączone podkłady mapowe, które stanowią integralną część niniejszego uzgodnienia.
11. O rozpoczęciu i zakończeniu robót należy nas powiadomić.

Załącz.

Plik map z naniesionymi urządzeniami melioracyjnymi.

Za zgodność  
z oryginałem  
mgr inż. ZBIGNIEW KONONOWICZ  
10-137 Olsztyn, ul. Błękitna 5  
tel. 27-32-52

KIEROWNICZ  
Rejonowy Oddział  
mgr inż. Wiesław Markowski

Zarząd Melioracji i Urządzeń Wodnych  
w Olsztynie  
Rejonowy Oddział w Szczytnie  
12-100 Szczytno, ul. Sobieszczańskiego 2  
tel./fax (089) 624 30 92 tel (089) 624 30 41

Szczytno, dnia 22.04.2010 r.

**Przedsiębiorstwo Wielobranżowe  
" IZITERMA "  
10-137 OLSZTYN  
ul. Błękitna 5.**

MUW.DS.- 0703 / 27-1/ 10

Dot : uzgodnienia operatu wodnoprawnego i projektu technicznego na budowę sieci kanalizacji sanitarnej ( etap II i etap III ) na terenie gminy Dźwierzuty.

Zarząd Melioracji i Urządzeń Wodnych w Olsztynie Rejonowy Oddział w Szczytnie uzgadnia **bez uwag** operat wodnoprawny i projekt techniczny na budowę kanalizacji sanitarnej - etap II - Dźwierzuty - Targowo - Targowska Wólka -Kałęczyn - Rańsk gm. Dźwierzuty ( zgodnie z warunkami podanymi w naszym piśmie Nr MUW.DS.-0703/7-1/10 z dnia 01.03.2010 r.) oraz - etap III - Kałęczyn - Grądy - Rogale - Targowo - Orżyny - Miętkie - Jeleniowo gm. Dźwierzuty ( zgodnie z warunkami podanymi w naszym piśmie Nr MUW.DS.-0703/8-1/10 z dnia 01.03.2010 r.).

KIEROWNIK  
Rejonowego Oddziału  
*W.2. Kononowicz*  
mgr inż. Wiesław Markowski

mgr inż. ZBIGNIEW KONONOWICZ  
10-137 Olsztyn, ul. Błękitna 5  
tel. 27-32-52

Za zgodność  
z oryginałem



Nasz znak:  
Roś 6224 - 09/2010

Data: 07.07.2010  
Szczytno, dn. 07.07.2010  
URZĄD GMINY  
w Dźwierzutach  
Wpłynęło dn. 09.07.2010..  
Sprawa Nr.....

## DECYZJA

Na podstawie art. 122 ust. 1 pkt 3, w związku z art. 9 ust. 2 pkt 1 lit. „b”, art. 127 ust. 1 i 5, art. 131 ust. 1 i ust. 2, art. 135 pkt 3, art. 140 ust. 1 ustawy z dnia 18 lipca 2001 r. - Prawo wodne (jednolity tekst Dz. U. z 2005 r. Nr 239, poz. 2019 z późn. zm.) oraz art. 104 KPA – po rozpatrzeniu wniosku z dnia: 19.05.2010 r., złożonego przez **Wójta Gminy Dźwierzuty, ul. Niepodległości 6, 12-120 Dźwierzuty**, w sprawie wydania pozwolenia wodnoprawnego na wykonanie przejścia kanalizacją sanitarną pod rzeką Rańsk w km 1+680 (dz. nr 137, obręb geodezyjny Rańsk), pod ciekim Miętkie w km 0+200 (dz. nr 3099/3, obręb geodezyjny Jeleniowo i dz. nr 250, obręb geodezyjny Miętkie), pod i nad rurociągiem od kanału R-A (dz. nr 261/1, obręb geodezyjny Orżyny), gmina Dźwierzuty.

Etap II projektowanej sieci kanalizacyjnej:  
Dźwierzuty-Targowo-Targowska Wólka-Kałączyn-Zalesie-Rańsk.

Etap III projektowanej sieci kanalizacyjnej:  
Kałączyn-Grądy-Rogale; Targowo-Orżyny-Miętkie-Jeleniowo.

### orzekam

- I. Udzielić **Gminie Dźwierzuty, ul. Niepodległości 6, 12-120 Dźwierzuty**, pozwolenia wodnoprawnego na wykonanie przejścia kanalizacją sanitarną pod rzeką Rańsk w km 1+680 (dz. nr 137, obręb geodezyjny Rańsk), pod ciekim Miętkie w km 0+200 (dz. nr 3099/3, obręb geodezyjny Jeleniowo i dz. nr 250, obręb geodezyjny Miętkie), pod i nad rurociągiem o średnicy 300 mm od kanału R-A (dz. nr 261/1, obręb geodezyjny Orżyny), gmina Dźwierzuty, na następujących warunkach:

Przejście pod rzeką Rańsk w km 1+680 (dz. nr 137, obręb geodezyjny Rańsk) należy wykonać metodą przewiertu sterowanego:

- rzędna lustra rzeki – 146,70 m n.p.m.,
- rzędna dna cieku – 144,80 m n.p.m.,
- rzędna zagłębienia kanalizacji tłocznej – 143,20 m.n.p.m.,
- długość odcinka przejścia (PE Ø 110 mm) – 15,0 m,
- głębokość od dna cieku do górnej krawędzi rury ochronnej (Roboust Ø 200 mm) – 1,60 m.

Przejście pod ciekim Miętkie w km 0+200 (dz. nr 3099/3, obręb geodezyjny Jeleniowo, dz. nr 250, obręb geodezyjny Miętkie) należy wykonać metodą przewiertu sterowanego:

- rzędna lustra cieku – 140,38 m n.p.m.,
- rzędna dna cieku – 139,72 m n.p.m.,
- rzędna zagłębienia kanalizacji tłocznej – 138,12 m.n.p.m.,
- długość odcinka przejścia (PE Ø 110 mm) – 19,0 m.,
- głębokość od dna cieku do górnej krawędzi rury ochronnej (TS Ø 200 mm) – 1,60 m.

Za zgodność  
z oryginałem

mgr inż. ZBIGNIEW KONONOWICZ  
10-137 Olsztyn, ul. Błękitna 5  
tel. 27-32-52

Przejście pod i nad rurociągiem o średnicy 300 mm od kanału R-A (dz. nr 261/1, obręb geodezyjny Orżyny):

- długość przyłącza kanalizacji grawitacyjnej od S176 do S175 nad rurociągiem podstawowym (PVC Ø 160 mm) – 26,8 m,
- odległość ww. kanalizacji od krawędzi rurociągu – 1,30 m,
- odległość przejścia kanalizacji tłocznej nad rurociągiem podstawowym od jego krawędzi – 1,60 m,
- długość sieci kanalizacji grawitacyjnej od S182 do S175 pod rurociągiem (PVC Ø 200 mm) – 33,0 m,
- odległość ww. kanalizacji od krawędzi rurociągu – 1,58 m,

Wykopy pod odcinki przejść pod i nad rurociągiem zostaną wykonane ręcznie.

1. Inwestor pokryje straty i usunie szkody powstałe w trakcie wykonywania prac objętych udzielonym pozwoleniem wodnoprawnym.
2. Miejsca przejścia kanalizacji sanitarnej pod ciekami należy wykonać w rurach ochronnych z oznaczeniem miejsc przejścia pachotkami betonowymi na górnej krawędzi skarpy.
3. Przejścia pod urządzeniami melioracji wodnych szczegółowych (rowy melioracyjne, rurociągi) należy wykonać na głębokości min. 1,0 m pod dnem.
4. Uszkodzone w czasie wykonywania robót urządzenia melioracji wodnych szczegółowych, w tym rurociągi drenarskie, należy naprawić i zgłosić do odbioru w Zarządzie Melioracji i Urządzeń Wodnych w Olsztynie, Rejonowym Oddziale w Szczytnie.
5. O rozpoczęciu i zakończeniu robót należy poinformować Zarząd Melioracji i Urządzeń Wodnych w Olsztynie, Rejonowy Oddział w Szczytnie oraz Kompanię Mazurska Pasym Sp. z o.o., ul. Wypoczynkowa 2, 12-130 Pasym.
6. Po zakończeniu robót, należy uporządkować i doprowadzić do stanu pierwotnego przekrój cieków i przyległy teren.
7. Dostarczyć Zarządowi Melioracji i Urządzeń Wodnych w Olsztynie, Rejonowemu Oddziałowi w Szczytnie, powykonawczą inwentaryzację geodezyjną w obrębie przejścia kanalizacji sanitarnej pod ciekami.

II. Pozwolenie wodnoprawne nie rodzi praw do nieruchomości i urządzeń wodnych koniecznych do jego realizacji oraz nie narusza prawa własności i uprawnień osób trzecich przysługujących wobec tych nieruchomości i urządzeń.

Za zgodność  
z oryginałem

mgr inż. ZBIGNIEW KONONOWICZ  
10-137 Olsztyn, ul. Błękitna 5  
tel. 27-32-52

UZASADNIENIE

Wójt Gminy Dźwierzuty wystąpił do Starostwa Powiatowego w Szczytnie z wnioskiem o wydanie pozwolenia wodnoprawnego na wykonanie przejścia kanalizacją sanitarną pod rzeką Rańsk w km 1+680 (dz. nr 137, obręb geodezyjny Rańsk), pod ciekiem Miętkie w km 0+200 (dz. nr 3099/3, obręb geodezyjny Jeleniowo i dz. nr 250, obręb geodezyjny Miętkie), pod i nad rurociągiem od kanału R-A (dz. nr 261/1, obręb geodezyjny Orżyny), gmina Dźwierzuty.


Inwestor zobowiązany jest do przestrzegania obowiązków zawartych w decyzjach o środowiskowych uwarunkowaniach zgody na realizację przedsięwzięcia, znak: OŚ-7624-02/10 z dnia: 17.02.2010 r. oraz OŚ-7624-03/10 z dnia: 17.02.2010 r. wydanych przez Wójta Gminy Dźwierzuty.

Informację o wszczęciu postępowania w sprawie wydania przedmiotowego pozwolenia wodnoprawnego podano do publicznej wiadomości na okres 14 dni, w ciągu których nie wpłynęły żadne uwagi i wnioski.

Na podstawie przedłożonego operatu wodnoprawnego wykonanego w kwietniu 2010 r. przez mgra inż. Zbigniewa Kononowicza oraz materiału zgromadzonego w toku postępowania administracyjnego – orzeczono jak w sentencji decyzji.

Od niniejszej decyzji służy stronom prawo wniesienia odwołania do Dyrektora Regionalnego Zarządu Gospodarki Wodnej w Warszawie za moim pośrednictwem w terminie 14 dni od daty jej otrzymania.

Na podstawie art. 7 pkt 3 ustawy z dnia 16 listopada 2006 r. o opłacie skarbowej (Dz. U. Nr 225, poz. 1635 z późn. zm.) nie pobrano opłaty skarbowej.



Zap. STAROSTY  
RACJONALNY WŁAŚCICIEL  
ul. Sienkiewicza 1  
12-100 Szczytno

Otrzymują:

1. Wójt Gminy Dźwierzuty  
ul. Niepodległości 6, 12-120 Dźwierzuty
2. Regionalny Zarząd Gospodarki Wodnej w Warszawie  
Zarząd Zlewni Narwi w Dębem  
05-140 Serock
3. Zarząd Melioracji i Urządzeń Wodnych w Olsztynie  
Rejonowy Oddział w Szczytnie  
ul. Sobieszczańskiego 24, 12-100 Szczytno
4. Kompania Mazurska Sp. z o.o.  
ul. Wypoczynkowa 2, 12-130 Pasym
5. Nadleśnictwo Strzałowo  
Strzałowo 2, 11-710 Piecki
6. Skarb Państwa  
Wydział Geodezji, Kartografii, Katastru i Gospodarki Nieruchomościami  
ul. Sienkiewicza 1, 12-100 Szczytno
7. a/a.

Za zgodność  
z oryginałem

mgr inż. ZBIGNIEW KONONOWICZ  
10-137 Olsztyn, ul. Błękitna 5  
tel. 27-32-52

Szczytno, dnia 21.05.2010 r.

## Decyzja

Na podstawie art. 39 ust. 3 ustawy z dnia 21 marca 1985 r. o drogach publicznych (t.j. Dz. U. z 2007 r. nr 19, poz. 115) i art. 104 ustawy z dnia 14 czerwca 1960 r. Kodeks postępowania administracyjnego (t.j. Dz. U. z 2000 r. nr 98 poz. 1071 z późn. zm.) oraz z upoważnienia Zarządu Powiatu nr 9/III/2009 z dnia 10.02.2009 r., po rozpatrzeniu wniosku z dnia 22.04.2010 r. (data wpływu), złożonego przez Przedsiębiorstwo Wielobranżowe IZOTERMA Usługi Projektowo – Wykonawcze, ul. Błękitna 5, 10-137 Olsztyn w sprawie uzgodnienia III etapu budowy kanalizacji sanitarnej Kałęczyn – Grądy – Rogale; Targowo – Orzyny – Miętkie - Jeleniowo, gm. Dźwierzuty

### Zezwalam

na umieszczenie w pasie drogowym dróg powiatowych: nr 1498 N Rańsk – Babięta, msc. Jeleniowo, nr 1653 N Miętkie - Marksewo, msc. Miętkie, nr 1496 N Orzyny – Miętkie – dr. kraj. nr 58 - Świątajno, msc. Miętkie, Orzyny, nr 1507 N Rogale - Jeleniowo, msc. Rogale, Grądy, gmina Dźwierzuty urządzenia infrastruktury technicznej niezwiązanej z potrzebami zarządzania drogami lub potrzebami ruchu drogowego tj. kanalizacji sanitarnej o powierzchni:

- droga powiatowa nr 1498 N - 36,7 m<sup>2</sup> (12 przecisków)
- droga powiatowa nr 1653 N - 6,9 m<sup>2</sup> (2 przeciski)
- droga powiatowa nr 1496 N - 48,7 m<sup>2</sup> (13 przecisków)
- droga powiatowa nr 1507 N - 12,4 m<sup>2</sup> (6 przecisków)

z zachowaniem niżej podanych warunków:

1. Przejęcia sieci kanalizacji pod drogami powiatowymi wykonać w miejscach wskazanych na planie sytuacyjnym metodą przecisku w rurach osłonowych, prostopadle do osi jezdni.
2. Sieć kanalizacji sanitarnej wzdłuż dróg powiatowych zlokalizować poza pasem drogowym.
3. Rury osłonowe ułożyć na całej szerokości pasa drogowego.
4. Komory przeciskowe winny być zlokalizowane poza pasem drogowym.
5. Zobowiązuje się właścicieli umieszczonych w pasie drogowym urządzeń do odpowiedzialności cywilnej za ich stan.
6. W celu uzyskania decyzji administracyjnej na wejście z robotami w pas drogowy Inwestor lub Wykonawca, działający z upoważnienia Inwestora winien zwrócić się z wnioskiem do Zarządu Dróg Powiatowych w Szczytynie na miesiąc przed planowanym rozpoczęciem robót.

Za zgodność  
z oryginałem

mgr inż. ZBIGNIEW KONONOWICZ  
10-137 Olsztyn, ul. Błękitna 5  
tel. 27-32-52

7. Za zajęcie pasa drogowego oraz umieszczenie w nim urządzenia infrastruktury technicznej, niezwiązanego z potrzebami zarządzania drogami lub potrzebami ruchu drogowego, zostanie pobrana opłata zgodnie z ustawą o drogach publicznych (t.j. Dz. U. z 2007 r. nr 19, poz. 115).
8. Niniejsza decyzja nie jest pozwoleniem na budowę, ani nie stanowi zezwolenia na wejście z robotami na teren pasa drogowego.

#### Uzasadnienie

Decyzja została wydana zgodnie z wnioskiem strony. Zgodnie z art. 39 ust. 1 pkt 1 ustawy o drogach publicznych, lokalizowanie obiektów budowlanych, umieszczania urządzeń niezwiązanych z potrzebami zarządzania drogami lub potrzebami ruchu drogowego jest zabronione. Jednakże w szczególnie uzasadnionych przypadkach umieszczanie w pasie drogowym urządzeń może nastąpić wyłącznie za zezwoleniem zarządcy drogi.

Z przywołanych przepisów wynika jednoznacznie, iż ustawodawca w celu ochrony pasa drogowego przeznaczonego do prowadzenia ruchu lub postoju pojazdów oraz ruchu pieszych, wprowadził zakaz umieszczania w nim w/w urządzeń. Warunkiem odstępstwa od tego zakazu jest wystąpienie w konkretnej sprawie szczególnie uzasadnionego przypadku. Udzielenie zatem rzeczowego zezwolenia winno mieć charakter wyjątkowy.

W uznaniu organu wydającego decyzję w niniejszej sprawie zachodzą przesłanki określone w art. 39 ust. 3 ustawy uzasadniające wyrażenie zgody na lokalizowanie w pasie drogowym dróg powiatowych nr 1498 N, 1653 N, 1496 N, 1507 N, urządzenia tj. sieci kanalizacji sanitarnej. Sieć kanalizacyjna, do której mają być wykonane przyłącza jest projektowana po prawej i lewej stronie drogi. W związku z tym inna lokalizacja wnioskowanego urządzenia nie jest możliwa. Lokalizacja nie powinna wpłynąć negatywnie na funkcjonowanie układu drogowego pod warunkiem zachowania w/w warunków.

#### Pouczenie

Od niniejszej decyzji służy stronie odwołanie do Samorządowego Kolegium Odwoławczego w Olsztynie za moim pośrednictwem, w terminie 14 dni od dnia jej doręczenia.

#### Otrzymują:

1. Przedsiębiorstwo Wielobranżowe  
IZOTERMA  
Usługi Projektowo - Wykonawcze  
ul. Błękitna 5, 10-137 Olsztyn
2. a/a

Z up. ZARZĄDU POWIATU  
*Bogdan Nowak*  
DYREKTOR  
Zarządu Dróg Powiatowych w Szczytnie

Za zgodność  
z oryginałem  
mgr inż. ZBIGNIEW KONONOWICZ  
10-137 Olsztyn, ul. Błękitna 5  
tel. 27-32-52





# ZARZĄD DRÓG WOJEWÓDZKICH W OLSZTYNIE

Rejon Dróg Wojewódzkich w Kętrzynie

☒ 11-400 KĘTRZYN ul. Bałtycka 20

☎ (89) 752 25 11  
752 36 15

fax (89) 752 33 44

www.zdw.olsztyn.pl  
e-mail: rdw.ketrzyn@zdw.olsztyn.pl

Kętrzyn, dnia 19.04.2010r.

RDW.K/W-DM/L/5330/156/10

## DECYZJA

Na podstawie art. 39 ust. 3 i 3a ustawy z dnia 21 marca 1985 r. o drogach publicznych (tekst jednolity Dz. U. Nr 19 z 2007 r., poz. 115 z późn. zm.), działając z upoważnienia Zarządu Województwa Warmińsko – Mazurskiego (uchwała Nr 31/171/07/III z dnia 5 czerwca 2007r.) do załatwiania w jego imieniu spraw należących do kompetencji zarządcy drogi, w tym do wydawania decyzji administracyjnych i postanowień w sprawach określonych w przepisach wykonawczych do tej ustawy oraz art. 104 ustawy z dnia 14 czerwca 1960 r. Kodeks postępowania administracyjnego (tekst jednolity Dz. U. Nr 98 z 2000 r., poz. 1071 – z późn. zm.) w wyniku rozpatrzenia wniosku z dnia 30 marca 2010r. złożonego przez Przedsiębiorstwo Wielobranżowe „IZOTERMA” Usługi Projektowe 10-137 Olsztyn, ul. Błękitna 5 występujące w imieniu inwestora: Gminy Dźwierzuty

zezwalam

1. Na zlokalizowanie w pasie drogowym drogi wojewódzkiej nr 600 Mrągowo – Kałęczyn – Szczytno, na terenie działki nr 116 obręb Rańsk (przejście pod drogą w km 25+736), na terenie działki nr 144 obręb Rańsk (dwa przejścia pod drogą w km 26+570 i 26+940), na terenie działki nr 64 obręb Orżyny (przejście pod drogą w km 28+697), na terenie działki nr 82/3 obręb Orżyny (osiem przejść pod drogą w km 28+873, 29+298, 29+481, 29+664, 29+811, 29+982, 30+100, 30+194), na terenie działki nr 82/4 obręb Orżyny (dwa przejścia pod drogą w km 30+422, 30+838), sieci kanalizacji sanitarnej tj. urządzenia infrastruktury technicznej niezwiązanego z potrzebami zarządzania drogami lub potrzebami ruchu drogowego.
2. Zobowiązuje się wnioskodawcę do:
  - 1) uzyskania pozwolenia na budowę lub zgłoszenia budowy,
  - 2) uzgodnienia z zarządcą drogi, przed uzyskaniem pozwolenia na budowę, projektu budowlanego ww. urządzenia (na podstawie art. 39 ust. 3a cyt. ustawy),
  - 3) uzyskania zezwolenia zarządcy drogi na prowadzenie robót w pasie drogowym na podstawie art. 40 ust. 1 i 2 pkt 1 cyt. ustawy oraz zezwolenia zarządcy drogi na umieszczenie ww. sieci w pasie drogowym na podstawie art. 40 ust. 1 i 2 pkt 2 cyt. ustawy.
3. Ustala się następujące warunki umieszczenia inwestycji:
  - 1) przejścia poprzeczne sieci kanalizacji sanitarnej pod jezdnią drogi wojewódzkiej wykonać metodą przecisku w rurze osłonowej na całej szerokości pasa drogowego bez naruszenia nawierzchni na głębokości min. 1,5 m. od poziomu nawierzchni jezdni,
  - 2) komory przeciskowe należy lokalizować poza pasem drogowym drogi wojewódzkiej,
  - 3) po wykonaniu ww. przejść należy odtworzyć naruszony pas drogowy drogi wojewódzkiej,
  - 4) w przypadku przebudowy elementów pasa drogowego drogi ewentualne przełożenia i zabezpieczenia wbudowanych instalacji podziemnych Inwestor wykona na własny koszt,
  - 5) wnioski o wydanie pozwolenia na prowadzenia robót w pasie drogowym oraz umieszczenie urządzeń infrastruktury technicznej niezwiązanej z potrzebami zarządzania drogami lub potrzebami ruchu drogowego Inwestor lub Wykonawca działający z upoważnienia Inwestora winien złożyć w Rejonie Dróg Wojewódzkich w Kętrzynie,

10 – 602 Olsztyn, ul. Psimowskiego 28 b, tel. (89) 526 19 00, fax (89) 539 98 76  
www.zdw.olsztyn.pl

Certyfikat Systemu Zarządzania Jakością Nr 844/2009 PN – EN ISO 9001:2009

Za zgodność  
z oryginałem

mgr inż. ZBIGNIEW KONONOWICZ  
10-137 Olsztyn ul. Błękitna 5  
tel. 27-32-52

- 6) do wniosku o zajęcie pasa drogowego należy dołączyć harmonogram robót oraz projekt organizacji ruchu ( 3 egzemplarze ) na czas ich trwania sporządzony na planie sytuacyjno – wysokościowym zgodnie z wymogami Rozporządzenia Ministra Infrastruktury z dnia 23 września 2003 r. w sprawie szczegółowych warunków zarządzania ruchem na drogach oraz wykonywania nadzoru nad tym zarządzaniem ( Dz. U. Nr 177 poz. 1729 ) i zaopiniowany przez Komendę Wojewódzka Policji w Olsztynie,
- 7) do ww. wniosku należy dołączyć również odpis niniejszej decyzji i uzgodnienia dokumentacji projektowej,
- 8) za umieszczenie w pasie drogowym urządzeń infrastruktury technicznej niezwiązanych z potrzebami zarządzania drogami lub potrzebami ruchu drogowego należy corocznie uiszczać opłatę zgodnie z:
  - art. 40 ust. 1 i ust. 2 pkt 2 oraz ust. 5 ustawy o drogach publicznych z dnia 21 marca 1985 r. ( tekst jednolity Dz. U. Nr 19 z 2007r., poz.115 ),
  - uchwałą nr XXIV/328/04 Sejmiku Województwa Warmińsko – Mazurskiego z dnia 31 sierpnia 2004 r. w sprawie ustalenia wysokości stawek opłat za zajęcie pasa drogowego dróg wojewódzkich na terenie województwa warmińsko – mazurskiego na cele nie związane z potrzebami zarządzania drogami lub potrzebami ruchu ( Dz. Urz. Woj. Warmińsko - Mazurskiego Nr 139 z dnia 11 października 2004 r., poz. 1726.

### UZASADNIENIE

Na podstawie art. 107 § 4 Kodeksu postępowania administracyjnego odstępuje się od uzasadnienia postanowienia, ponieważ projekt ten uwzględnia w całości interes stron.

### POUCZENIE

Od niniejszej decyzji służy stronie zażalenie do Samorządowego Kolegium Odwoławczego w Olsztynie, ul. Kajki 10/12 za moim pośrednictwem w terminie 14 dni od daty jej doręczenia.

*Opłaty skarbowej za wydanie zezwolenia na lokalizację urządzenia infrastruktury technicznej nie pobrano - podstawa prawna: Część III ust. 44 kol. 4 pkt 9 załącznika do ustawy o opłacie skarbowej z dnia 16 listopada 2006 r. (Dz. U. Nr 225 poz. 1635).*

### Otrzymują:

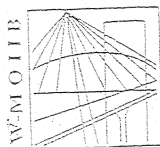
1. Przedsiębiorstwo Wielobranżowe „IZOTERMA”  
Usługi Projektowe  
10-137 Olsztyn, ul. Błękitna 5
2. Zarząd Dróg Wojewódzkich w Olsztynie
3. aa.

KIEROWNIK  
REJONU DRÓG  
*Stanisław Szumkowski*

Za zgodność  
z oryginałem

mgr inż. ZBIGNIEW KONONOWICZ  
10-137 Olsztyn, ul. Błękitna 5  
tel. 27-32-52

STAROSTWO POWIATOWE  
ul. Sienkiewicza 1  
12-100 Szczytno



P O L S K A  
I Z B A  
I N Ż Y N I E R Ó W  
B U D O W N I C T W A

Olsztyn 19 listopada 2009  
( data )

tel./fax (089) 527 72 02

10-532 Olsztyn, pl. Konsulatu Polskiego 1

Warmińsko-Mazurska Okręgowa Izba Inżynierów Budownictwa

## Zaświadczenie nr 3947 / 2009

Pan/Pani Ryszard Tretau  
miejsce zamieszkania ul. Królowej Jadwigi 9/32  
14-200 Iława

jest członkiem Warmińsko – Mazurskiej  
Okręgowej Izby Inżynierów Budownictwa o numerze  
ewidencyjnym WAM / IS/2780/01

i posiada wymagane ubezpieczenie od odpowiedzialności cywilnej.

Niniejsze zaświadczenie jest ważne  
od dnia 2010-01-01 do dnia 2010-12-31

PRZEWODNICZĄCY  
Warmińsko-Mazurskiej Okręgowej Izby  
Inżynierów Budownictwa

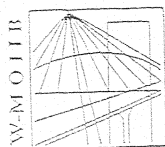
*mgr inż. Zdzisław Binerowski*

Podstawa prawna: art. 12 ust. 7 ustawy z dnia 7 lipca 1994 r. Prawo budowlane  
(t.j. Dz.U. z 2006 r. Nr 156 poz. 1118 z zm.)

Za zgodność  
z oryginałem

mgr inż. ZBIGNIEW KONONOWICZ  
10-137 Olsztyn, ul. Błękitna 5  
tel. 27-32-52

STAROSTWO POWIATOWE  
ul. Sienkiewicza 1  
12-100 Szczytno



P O L S K A  
I Z B A  
INŻYNIERÓW  
BUDOWNICTWA

Olsztyn 8 grudnia 2009  
( data )

## Zaświadczenie nr 4326 / 2009

Pan/Pani Zbigniew Kononowicz

miejsce zamieszkania ul. Błękitna 5  
10-137 Olsztyn

jest członkiem Warmińsko – Mazurskiej

Okręgowej Izby Inżynierów Budownictwa o numerze

ewidencyjnym WAM / IS/1157/02

i posiada wymagane ubezpieczenie od odpowiedzialności cywilnej.

Niniejsze zaświadczenie jest ważne

od dnia 2010-01-01 do dnia 2010-12-31

PRZEWODNICZĄCY  
Warmińsko-Mazurskiej Okręgowej Izby  
Inżynierów Budownictwa

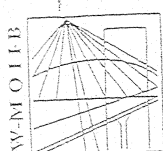
*mgr inż. Zdzisław Binerowski*

Podstawa prawna: art. 12 ust. 7 ustawy z dnia 7 lipca 1994 r. Prawo budowlane  
(t.j. Dz.U. z 2006 r. Nr 156 poz. 1118 z zm.)

**Za zgodność  
z oryginałem**

mgr inż. ZBIGNIEW KONONOWICZ  
10-137 Olsztyn, ul. Błękitna 5  
tel. 27-32-52

STAROSTWO POWIATOWE  
ul. Sienkiewicza 1  
12-100 Szczytno



P O L S K A  
I Z B A  
INŻYNIERÓW  
BUDOWNICTWA

Olsztyn 9 grudnia 2009  
( data )

## Zaświadczenie nr 4370 / 2009

Pan/Pani Piotr Święcki

miejsce zamieszkania ul. Smolki 6A/56

14-202 Ława

jest członkiem Warmińsko – Mazurskiej

Okręgowej Izby Inżynierów Budownictwa o numerze

ewidencyjnym WAM / IS/0010/07

i posiada wymagane ubezpieczenie od odpowiedzialności cywilnej.

Niniejsze zaświadczenie jest ważne

od dnia 2010-01-01 do dnia 2010-12-31

PRZEWODNICZĄCY  
Warmińsko-Mazurskiej Okręgowej Izby  
Inżynierów Budownictwa

mgr inż. Zdzisław Binerowski

Za zgodność  
z oryginałem

Podstawa prawna: art. 12 ust. 7 ustawy z dnia 7 lipca 1994 r. Prawo budowlane  
(t.j. Dz.U. z 2006 r. Nr 156 poz. 1118 z zm.)

mgr inż. ZBIGNIEW KONONOWICZ  
10-137 Olsztyn, ul. Błękitna 5  
tel. 27-32-52

tel./fax (089) 527 72 02

10-532 Olsztyn, pl. Konsulatu Polskiego 1

Warmińsko-Mazurska Okręgowa Izba Inżynierów Budownictwa

URZĄD WOJEWÓDZKI  
w Olsztynie

104.  
STAROSTWO POWIATOWE  
ul. Sienkiewicza 1  
12-100 Szczytno

Olsztyn, dnia 13.05. 1994 r.

(niezreż)

Nr 93/94

DECYZJA O STWIERDZENIU PRZYGOTOWANIA ZAWODOWEGO  
do pełnienia samodzielnych funkcji technicznych w budownictwie

Na podstawie § 2 ust. 2 pkt 2, § 5 ust. 2, § 7 i § 13 ust. 1 pkt. 4 Mt. a. z

rozporządzenia Ministra Gospodarki Terenowej i Ochrony Środowiska z dnia 20 lutego 1975 r. w sprawie samodzielnych funkcji technicznych w budownictwie (Dz. Ust. z późn. zmian./ poz. 46) stwierdza się, że

Obywatel(ka) Ryszard T r e t a u

(imię i nazwisko)

technik budowlany w zakresie : wyposaż. sanit. budynków

(tytuł naukowy - zawodowy)

urodzony(a) dnia 26 września 1942 r. w Tuszewie

posiada przygotowanie zawodowe upoważniające do wykonywania samodzielnej funkcji

projektanta oraz kierownika budowy i robót

(rodzaj funkcji)

w specjalności instalacyjno - inżynierskiej

(rodzaj specjalności techniczno-budowlanej)

w zakresie sieci wodociagowych i kanalizacyjnych uzbrojenia terenu.

(specjalność zawodowa)

"Poligrafika" B-cz. z. 2236, n. 1000

Za zgodność  
z oryginałem

mgr inż. ZBIGNIEW KONONOWICZ  
10-137 Olsztyn, ul. Błękitna 5  
tel. 27-32-52

105.

P a n Ryszard T r e t a w jest upoważniony do :

- 1/ sporządzania projektów sieci wodociagowych i kanalizacyjnych uzbrojenia terenu - o powszechnie znanych rozwiązaniach konstrukcyjnych i schematach technicznych,
- 2/ kierowania, nadzorowania i kontrolowania budowy i robót, kierowania i kontrolowania wytwarzania konstrukcyjnych elementów sieci oraz oceniania i badania stanu technicznego w zakresie sieci wodociagowych, kanalizacyjnych uzbrojenia terenu o powszechnie znanych rozwiązaniach konstrukcyjnych.

Od decyzji niniejszej służy odwołanie do Ministra Gospodarki Przestrzennej i Budownictwa w terminie 14 dni od daty otrzymania decyzji, za pośrednictwem Wojewody Olsztyńskiego.

Pobrano i skasowano  
opłatę skarbową  
w wys. 30 tys. zł.



Z up. WOJEWODY

*[Signature]*  
mgr inż. Janusz Kononowicz  
Z-ca Dyrektora  
Wydziału Urbanistyki, Architektury  
i Kształtowania Środowiska

mgr inż. ZBIGNIEW KONONOWICZ  
10-137 Olsztyn, ul. Błękitna 5  
tel. 27-32-52

Za zgodność  
z oryginałem



URZĄD WOJEWÓDZKI  
w Olsztynie

Olsztyn, dnia 25.10. 1994 r.

Nr. 202/94/OL

DECYZJA O STWIERDZENIU PRZYGOTOWANIA ZAWODOWEGO  
do pełnienia samodzielnych funkcji technicznych w budownictwie

Na podstawie: 2. ust. 1 pkt 1, 6 5. ust. 1, 6 7 i 8 13 ust. 1 pkt 4. kl. a

wspierania Aktywna Gospodarki Terenowej i Ochrony Środowiska z dnia 20 lutego 1978 r. w sprawie samodzielnych funkcji technicznych w budownictwie (Dz. Ust. z 1978 r. poz. 48) stwierdza się, że

Obywatelka: Zbigniew Andrzej Kononowicz  
(imię i nazwisko)

magister inżynier inżynierii środowiska

(tytuł zawodowy - zawód)

urodzony(a) dnia 12 marca 1957 r. w Olsztynie

posiada przygotowanie zawodowe upoważniające do wykonywania samodzielnych funkcji

projektanta oraz kierownika budowy i robót

(zakres funkcji)

instalacyjno - inżynieryjnej

w specjalności: projektanta i kierownika budowy i robót

(zakres specjalności technicznej)

w zakresie: projektanta w zakresie sieci wodociągowych, kanalizacyjnych, ciepłowniczych i gazowych uzbrojenia terenu  
kierownika budowy i robót w zakresie sieci gazowych uzbrojenia terenu

(zakres specjalności zawodowej)

Za zgodność  
z oryginałem

mgr inż. ZBIGNIEW KONONOWICZ  
10-137 Olsztyn, ul. Błękitna 5  
tel. 27-32-52

167.

STAROSTWO POWIATOWE  
ul. Słankiewicza 1  
12-100 Szarytno

P a n Zbigniew Andrzej Kononowicz upoważniony jest do :

- 1/ sporządzania projektów sieci wodociągowych, kanalizacyjnych, ciepłych i gazowych uzbrojenia terenu,
- 2/ kierowania, nadzorowania i kontrolowania budowy i robót, kierowania i kontrolowania wytwarzania konstrukcyjnych elementów sieci oraz oceniania i badania stanu technicznego w zakresie sieci gazowych uzbrojenia terenu.

Od decyzji niniejszej służy odwołanie do Ministra Gospodarki Przestrzennej i Budownictwa w terminie 14 dni od daty otrzymania decyzji, za pośrednictwem Wojewody Olsztyńskiego.

Pobrano i skasowano  
opłatę skarbową  
w wys. 36 tys. zł.



Z up. WOJEWODY

inż. Janusz [signature]  
Z-ca [signature]  
Wojewoda Olsztyński  
Urząd Wojewódzki

Za zgodność  
z oryginałem

mgr inż. ZBIGNIEW KONONOWICZ  
10-137 Olsztyn, ul. Błękitna 5  
tel. 27-32-52



WAM/OKK/U/95/06

Olsztyn, dnia 14 grudnia 2006 r.

## DECYZJA

Na podstawie art. 24 ust.1 pkt 2 ustawy z dnia 15 grudnia 2000 r. o samorządach zawodowych architektów, inżynierów budownictwa oraz urbanistów /Dz. U. z 2001 r. Nr 5 poz. 42, ze zm./, w związku z art. 5 ustawy z dnia 28 lipca 2005 r. o zmianie ustawy-Prawo budowlane oraz o zmianie niektórych innych ustaw /Dz. U. z 2005 r. Nr 163 poz. 1364/, art. 12 ust. 3, art. 13 ust. 1 pkt 1, art. 14 ust. 1 pkt 4 ustawy z dnia 07 lipca 1994 r. Prawo budowlane /t.j. Dz. U. z 2003 r. Nr 207, poz. 2016 ze zm./, § 3 ust.1, § 12 pkt 1 i § 23 ust. 1 rozporządzenia Ministra Infrastruktury z dnia 18 maja 2005 r. w sprawie samodzielnych funkcji technicznych w budownictwie /Dz. U. z 2005 r. Nr 96 poz. 817/ oraz art. 104 Kodeksu postępowania administracyjnego /t.j. Dz.U. z 2000 r. Nr 98, poz.1071 ze zm./

Okręgowa Komisja Kwalifikacyjna

nadaje

Panu PIOTROWI ŚWIECKIEMU

inżynierowi inżynierii środowiska  
ur. dnia 13 marca 1978 r. w Hawie

UPRAWNIENIA BUDOWLANE

Nr ewid. WAM/0125/POOS/06

DO PROJEKTOWANIA  
BEZ OGRANICZEŃ

w specjalności instalacyjnej

w zakresie sieci, instalacji i urządzeń ciepłych, wentylacyjnych, gazowych,  
wodociągowych i kanalizacyjnych.

## UZASADNIENIE

W związku z uwzględnieniem w całości zadania strony, na podstawie art. 107 § 4 K.p.a. odstępuje się od uzasadnienia decyzji. Zakres nadanych uprawnień budowlanych wskazano na odwrocie decyzji.

Pouczenie :

1. Zgodnie z art. 12 ust. 7 w/w ustawy Prawo budowlane – podstawę do wykonywania samodzielnych funkcji technicznych w budownictwie stanowi wpis, w drodze decyzji, do centralnego rejestru Głównego Inspektora Nadzoru Budowlanego oraz wpis na listę członków właściwej izby samorządu zawodowego, potwierdzony zaświadczeniem wydanym przez tę izbę, z określonym w nim terminem ważności.
2. Od decyzji niniejszej służy odwołanie do Krajowej Komisji Kwalifikacyjnej Polskiej Izby Inżynierów Budownictwa w Warszawie, za pośrednictwem Okręgowej Komisji Kwalifikacyjnej Warmińsko-Mazurskiej Okręgowej Izby Inżynierów Budownictwa w Olsztynie, w terminie 14 dni od dnia jej doręczenia.



Skład orzekający OKK:

1. mgr inż. Andrzej Stasiorowski

2. inż. Janusz Palmowski

3. mgr inż. Elżbieta Lasmanowicz

Za zgodność  
z oryginałem  
mgr inż. ZBIGNIEW KONONOWICZ  
10-137 Olsztyn, ul. Błękitna 5  
tel. 27-32-52

Pan Piotr Święcki upoważniony jest:

I. Na podstawie art.12 ust.1 pkt 1 i art. 13 ust. 4 ustawy Prawo budowlane, w specjalności instalacyjnej w zakresie sieci, instalacji i urządzeń ciepłych, wentylacyjnych, gazowych, wodociagowych i kanalizacyjnych, bez ograniczeń do:

- a) projektowania, sprawdzania projektów architektoniczno-budowlanych i sprawowania nadzoru autorskiego;
- b) sprawowania kontroli technicznej utrzymania obiektów budowlanych zastrzeżeniem art. 62 ust. 5 ustawy.

II. Na podstawie § 3 ust.1 i § 23 ust. 1 powołanego na wstępie rozporządzenia Ministra Infrastruktury z dnia 18 maja 2005 r. w sprawie samodzielnych funkcji technicznych w budownictwie /Dz.U. z 2005 r. Nr 96 poz. 817/, uprawnienia niniejsze uprawniają do:

- 1) sporządzania projektu zagospodarowania działki lub terenu, w zakresie specjalności niniejszych uprawnień (§ 3 ust. 1),
- 2) projektowania obiektu budowlanego takiego jak: sieci, instalacje i urządzenia ciepłe, wentylacyjne, gazowe, wodociagowe i kanalizacyjne (§ 23 ust. 1).

Otrzymuje:

- 1. Pan Piotr Święcki  
14-202 Rawa, ul. Smolki 5A/56
- 2. Okręgowa Rada Izby
- 3. Główny Inspektor Nadzoru Budowlanego
- 4. a/a

PRZEWODNICZĄCY  
OKRĘGOWEJ KOMISJI KWALIFIKACYJNEJ

mgr inż. Andrzej Stasiński

Za zgodność  
z oryginałem

mgr inż. ZBIGNIEW KONONOWICZ  
10-137 Olsztyn ul. Błękitna 5  
tel. 27-32-52